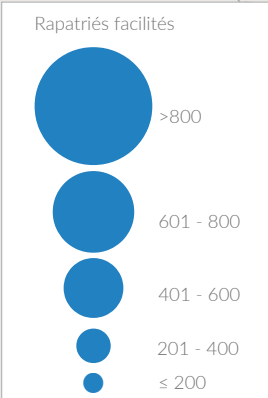
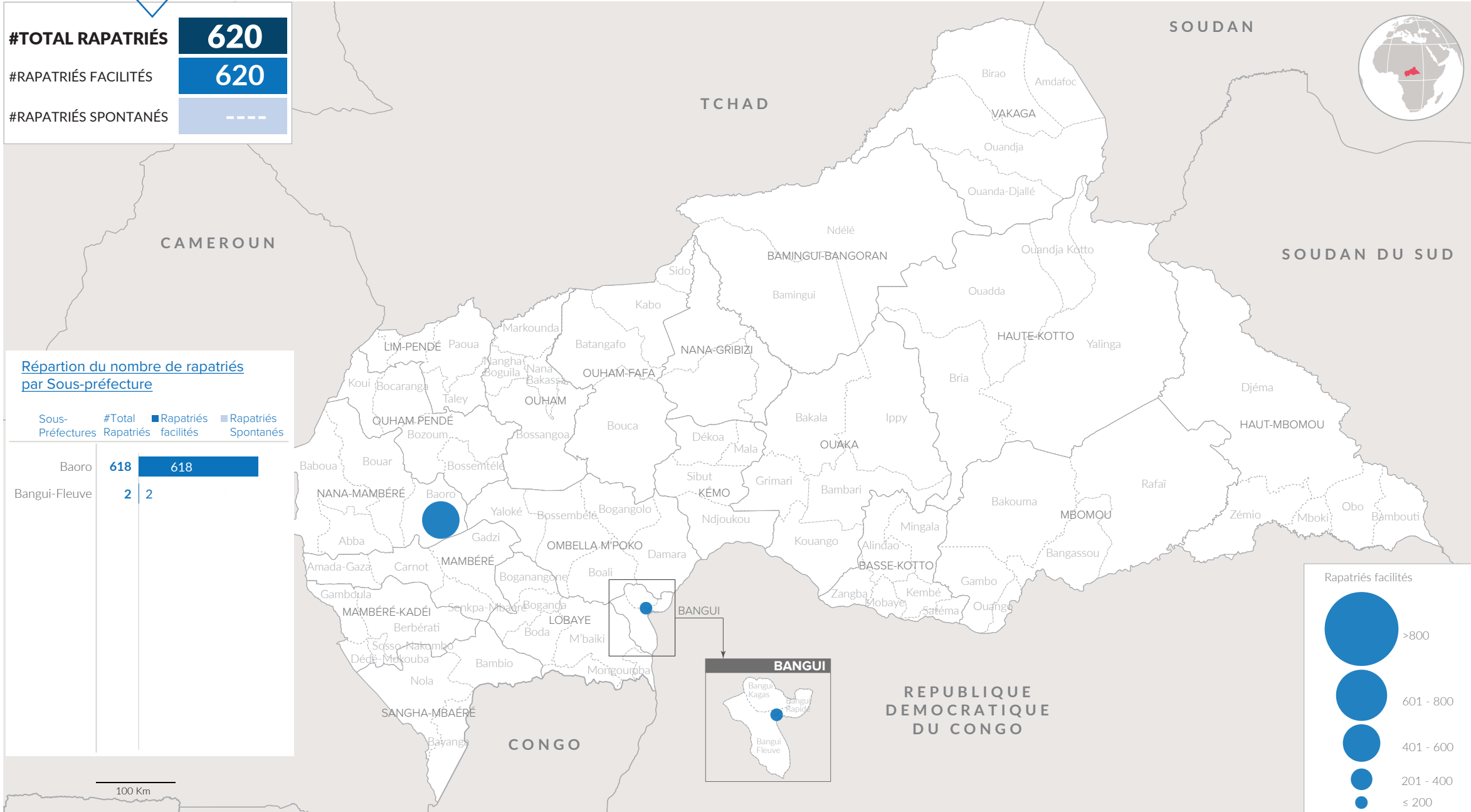


Répartition du nombre de rapatriés par Sous-préfecture

Sous-Préfectures	#Total Rapatriés	Rapatriés facilités	Rapatriés Spontanés
Baoro	618	618	
Bangui-Fléuve	2	2	

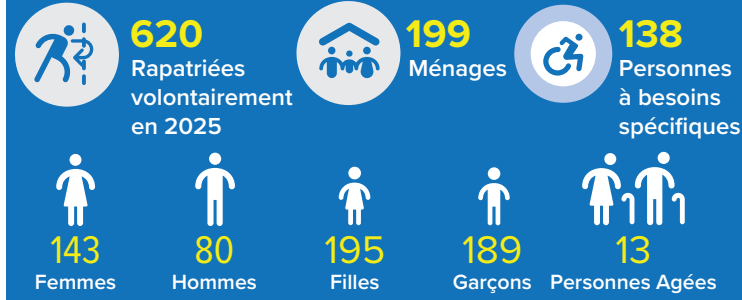


Les frontières, noms et désignations employés sur cette carte n'impliquent pas l'approbation ou l'acceptation officielle des Nations Unies ou du gouvernement Centrafricain, et ne sont utilisées qu'à titre indicatif pour des besoins de planification humanitaire.

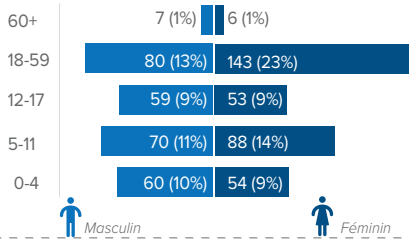
Rapatriement volontaire des réfugiés centrafricains

Au 28 février 2026

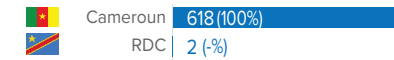
CHIFFRES CLÉS



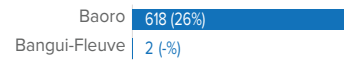
COMPOSITION PAR TRANCHE D'ÂGE ET SEXE



PAYS DE PROVENANCE



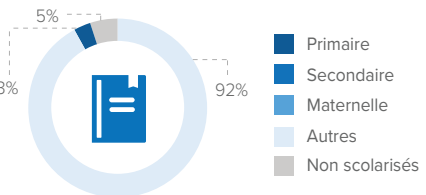
ZONES DE RETOUR (SOUS-PRÉFECTURE)



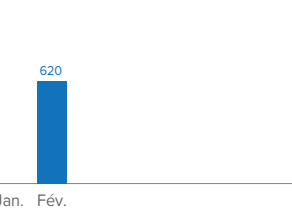
NOMBRE DE CONVOIS



ENFANTS EN ÂGE SCOLAIRE (3-17 ans)

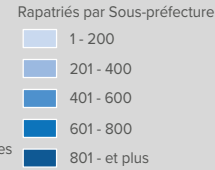


ÉVOLUTION MENSUELLE

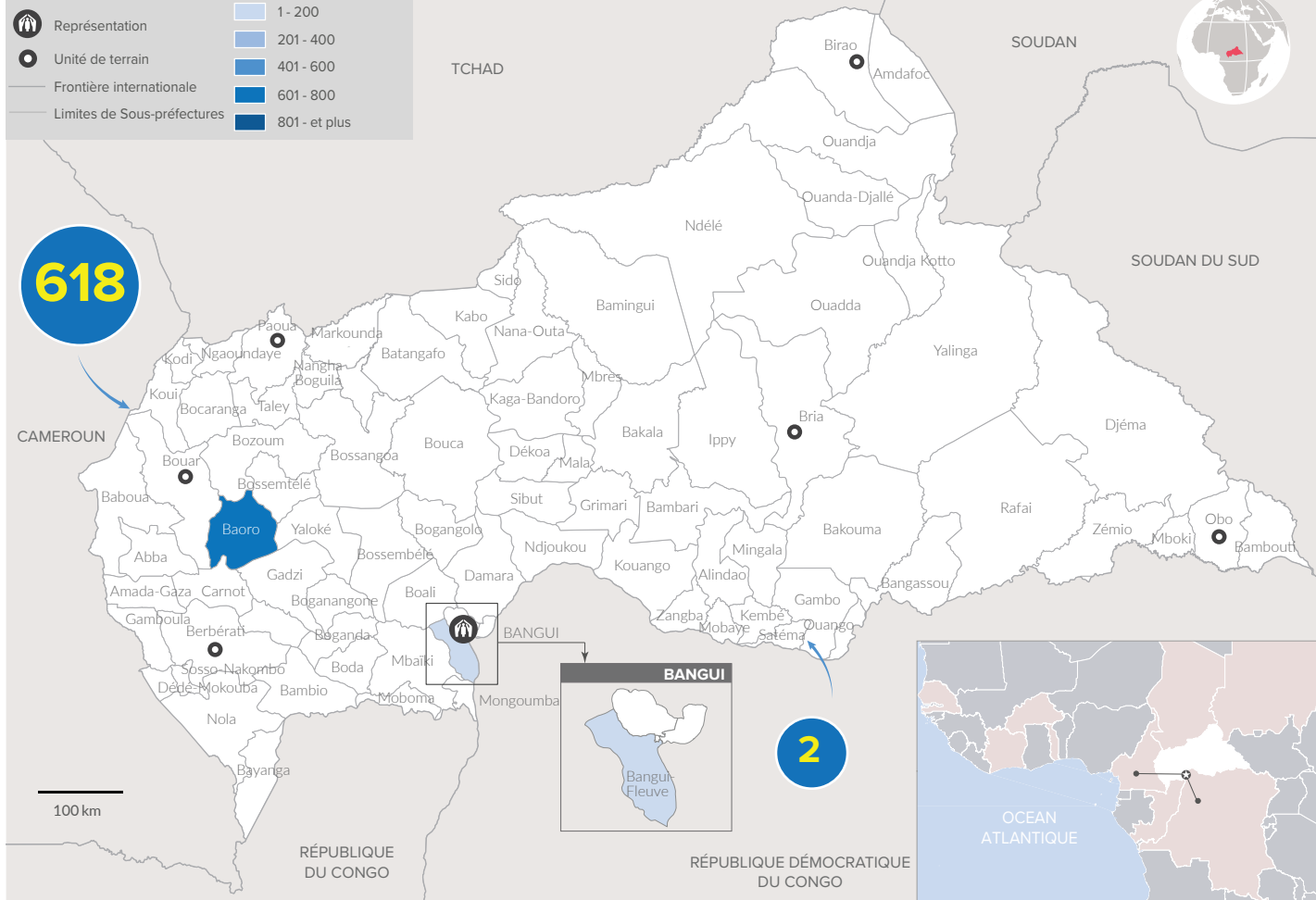


LÉGENDE

- Représentation
- Unité de terrain
- Frontière internationale
- Limites de Sous-préfectures



ZONES DE PROVENANCE ET DE RETOUR (PAR SOUS-PRÉFECTURE) DES RAPATRIÉS




ASSISTANCE CASH



AMENAGEMENTS STRUCTURAUX



PARTENAIRES



BAILLEURS



Les frontières, noms et désignations employés sur cette carte n'impliquent pas l'approbation ou l'acceptation officielle des Nations Unies ou du gouvernement Centrafricain, et ne sont utilisées qu'à titre indicatif pour des besoins de planification humanitaire.

*Données au 31 décembre 2025.