

199,946
TOTAL PERSONNES EN DÉPLACEMENTS FORCÉS

132,402 Réfugiés dont **72,667** enregistrés

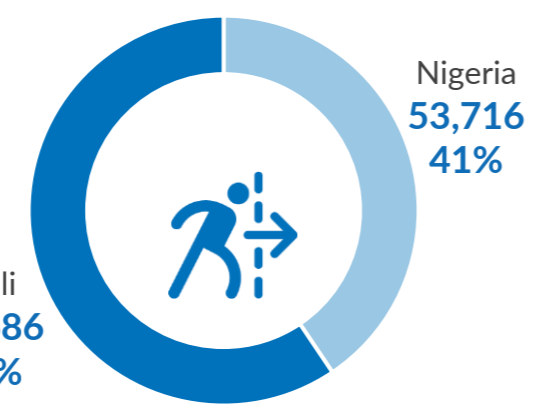
56,942 PDI

10,602 Autres personnes

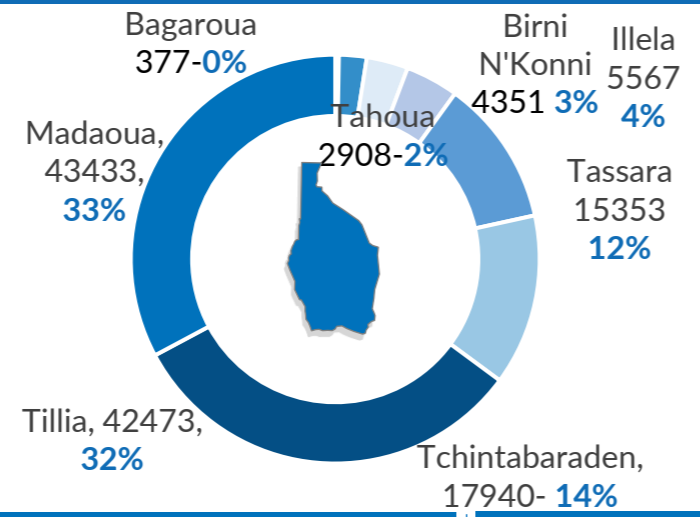
La population des réfugiés a augmenté de 16% par rapport à juin 2024. Elle constitue 66% de la population concernée dans la région de Tahoua, tous réfugiés dont 59% proviennent du Mali et 41% du Nigeria.

Entre juin 2024 et juin 2025, le nombre de personnes déplacées à l'intérieur de la région a connu une diminution de 26%. Tahoua occupe la 3e position en termes de déplacement forcé interne après Tillabéri et Diffa soit un total de 12% des personnes déplacées au Niger sont installées dans la région de Tahoua.

REF & ASR PRINCIPAUX PAYS D'ORIGINE



REF & ASR PRINCIPALES COMMUNES

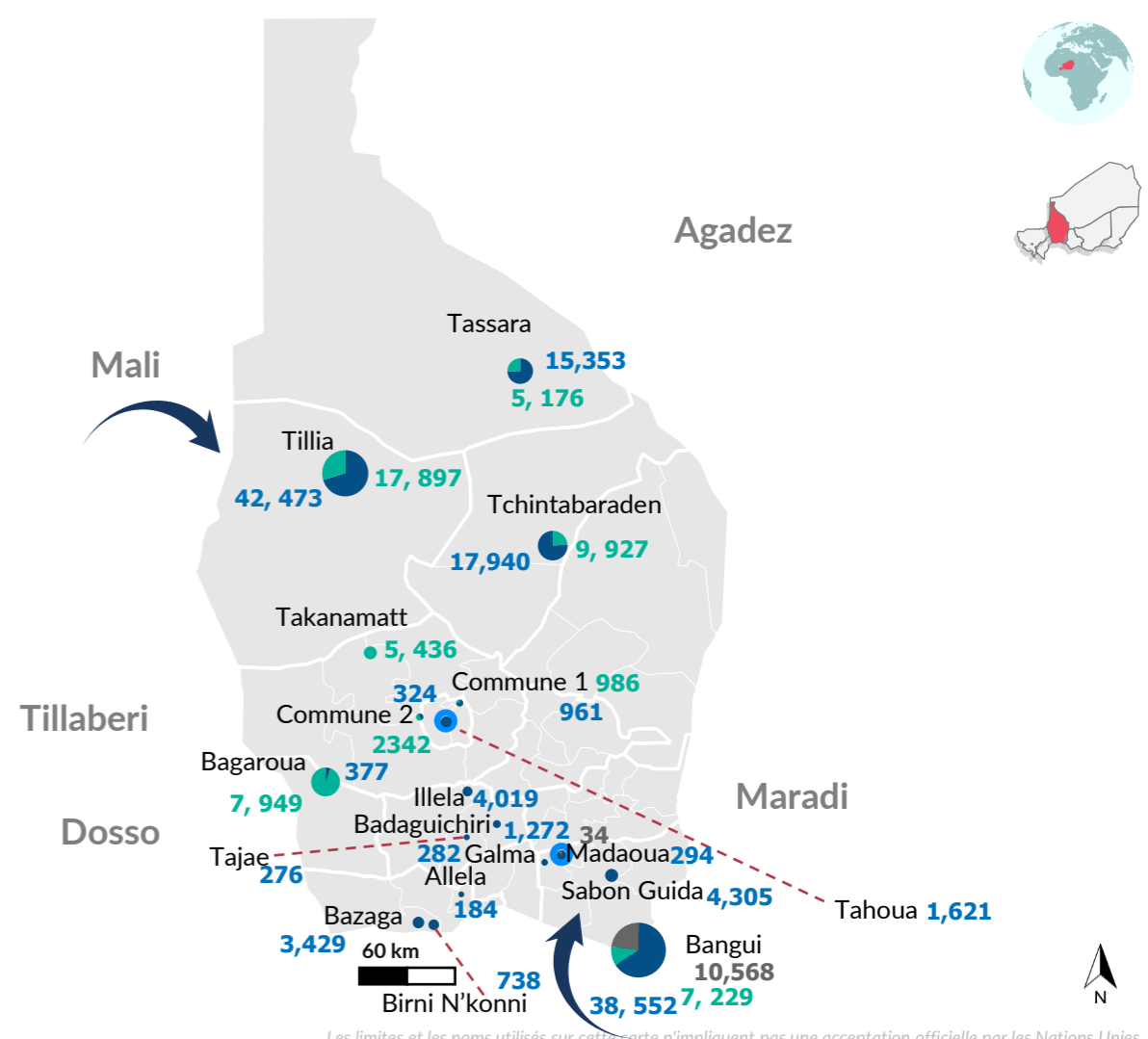


CARTOGRAPHIE DES PERSONNES CONCERNÉES

LEGENDE

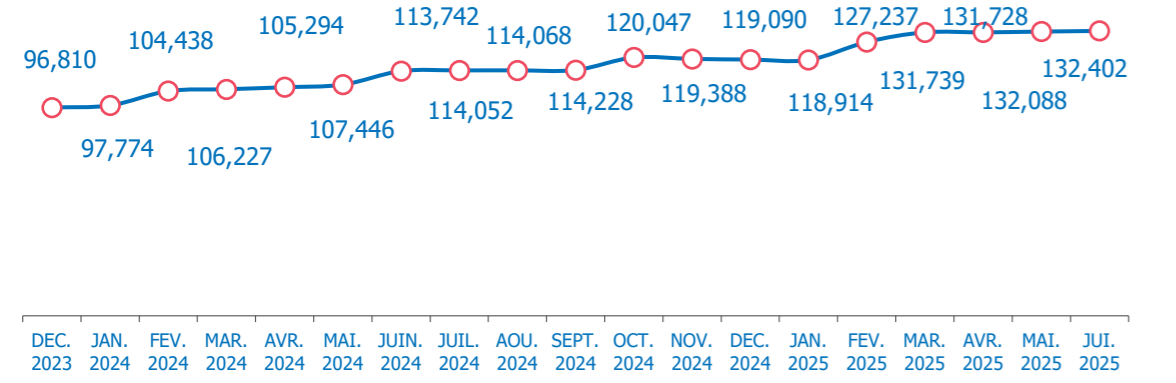
- Bureau de terrain
- Réfugiés
- Demandeurs d'asile
- Personnes Déplacées Internes
- Autres personnes

Région
Département
Commune

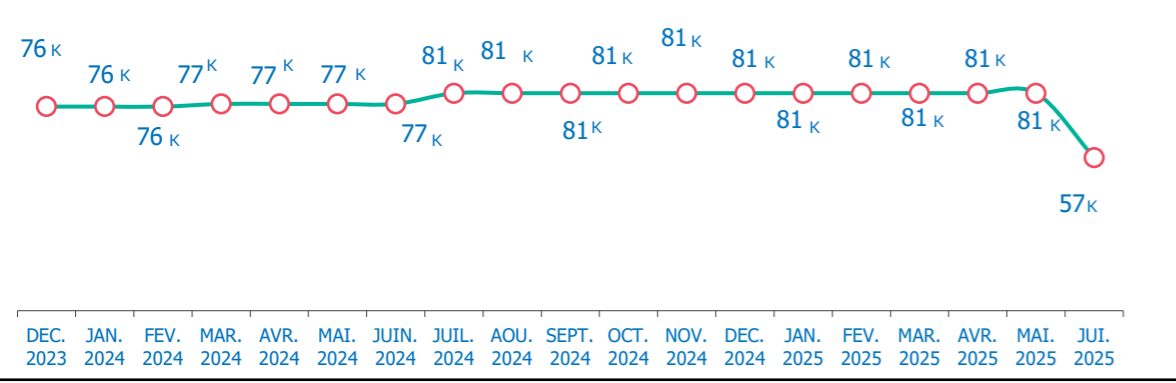


Les limites et les noms utilisés sur cette carte n'impliquent pas une acceptation officielle par les Nations Unies.

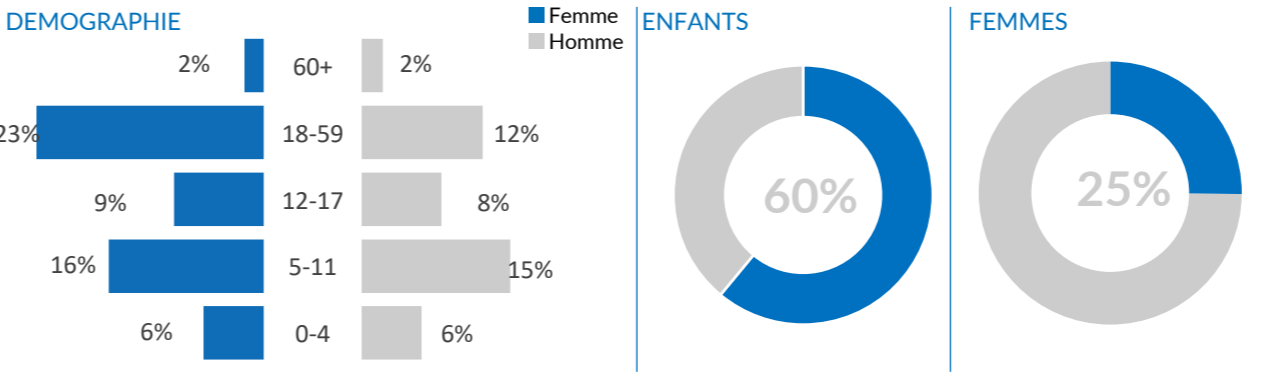
EVOLUTION ANNUELLE REFUGIES ET DEMANDEURS D'ASILE



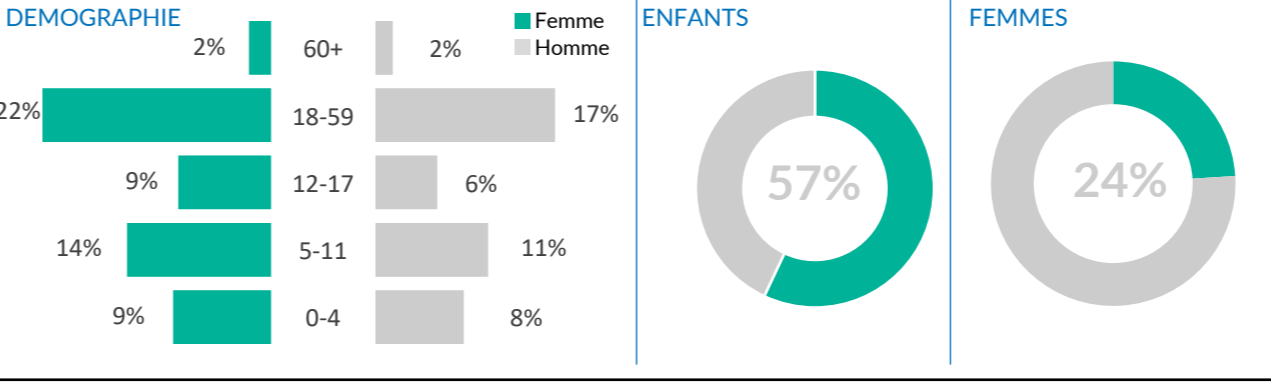
EVOLUTION ANNUELLE PERSONNES DEPLACEES INTERNES



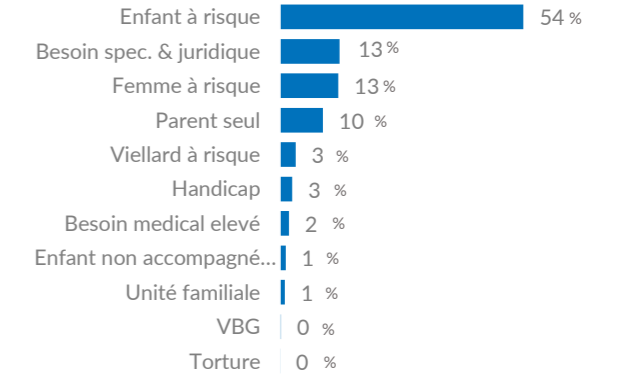
PROFIL DE LA POPULATION - REFUGIES ET DEMANDEURS D'ASILE



PROFIL DE LA POPULATION - PERSONNES DEPLACEES INTERNES



BESOINS SPECIFIQUES



PRINCIPALES OCCUPATIONS

