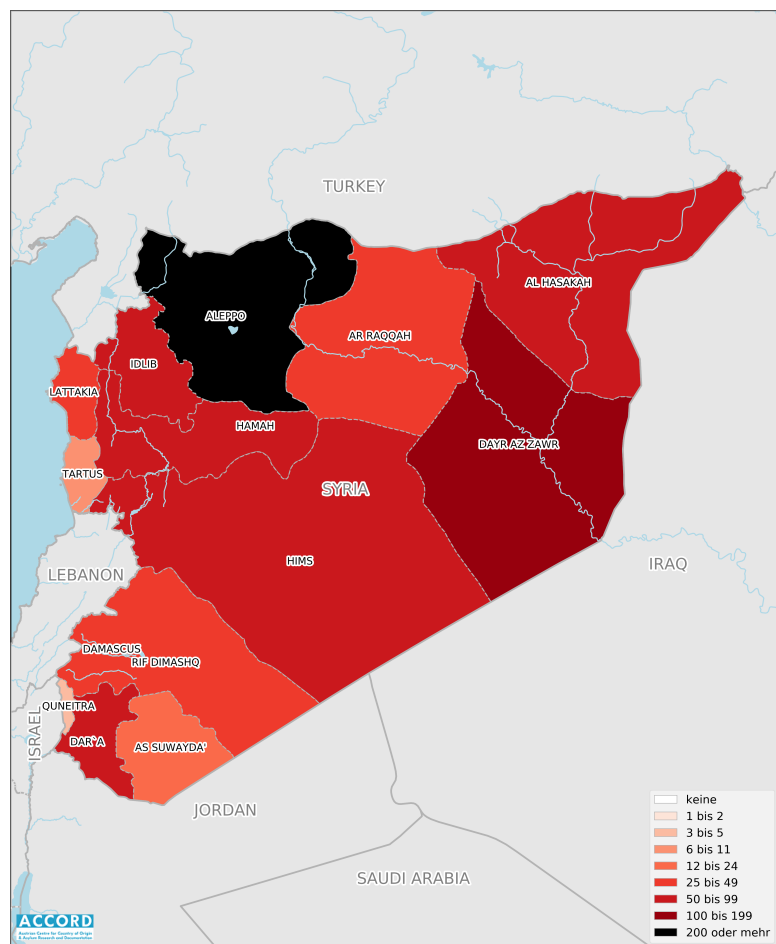


SYRIEN, 4. QUARTAL 2024:

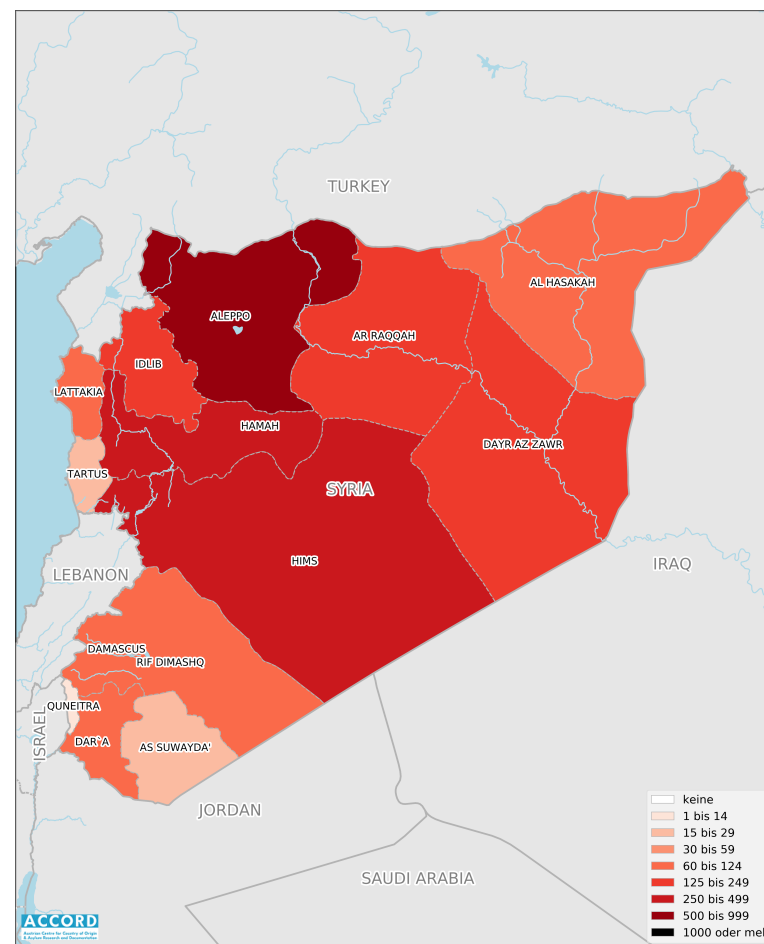
Kurzübersicht über Vorfälle aus dem Armed Conflict Location & Event Data Project (ACLED)

zusammengestellt von ACCORD, 5. Februar 2025

Anzahl der berichteten Vorfälle mit mindestens einem Todesopfer



Anzahl der berichteten Todesopfer



Staatsgrenzen: [GADM, 6. Mai 2018a](#); Verwaltungsgliederung: [GADM, 6. Mai 2018b](#); Vorfalldaten: [ACLED, 31. Jänner 2025](#); Küstenlinien und Binnengewässer: [Smith und Wessel, 1. Mai 2015](#)

Inhaltsverzeichnis

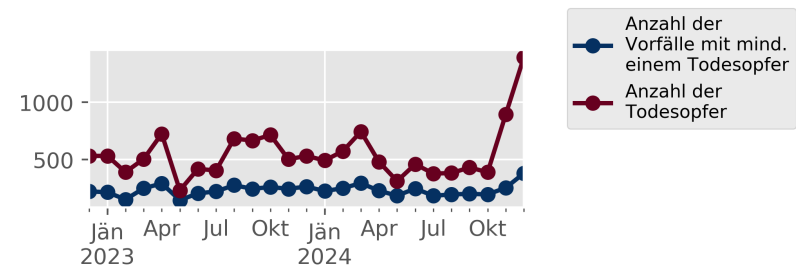
Anzahl der berichteten Todesopfer	1
Anzahl der berichteten Vorfälle mit mindestens einem Todesopfer	1
Konfliktvorfälle nach Kategorie	2
Entwicklung von Konfliktvorfällen von Dezember 2022 bis Dezember 2024	2
Methodologie	3
Berichtete Konfliktvorfälle nach Provinz	4
Lokalisierung der Konfliktvorfälle	4
Hinweis	9

Konfliktvorfälle nach Kategorie

Kategorie	Anzahl der Vorfälle	Anzahl der Vorfälle mit mindestens einem Todesopfer	Anzahl der Todesopfer
Explosionen / Fernangriffe	2328	338	1101
Kämpfe	861	303	1209
strategische Entwicklungen	860	0	0
Gewalt gegen Zivilpersonen	457	186	339
Proteste	213	8	25
Ausschreitungen	22	1	2
Gesamt	4741	836	2676

Die Tabelle basiert auf Daten von ACLED (verwendete Datensätze: [ACLED, 31. Jänner 2025](#)).

Entwicklung von Konfliktvorfällen von Dezember 2022 bis Dezember 2024



Das Diagramm basiert auf Daten von ACLED (verwendete Datensätze: [ACLED, 31. Jänner 2025](#)).

Methodologie

Die in diesem Bericht verwendeten Daten wurden vom Armed Conflict Location & Event Data Project (ACLED) gesammelt. Auf der Grundlage einer Vielzahl von Quellen sammelt ACLED Daten über gemeldete Konfliktereignisse auf der ganzen Welt und stellt öffentlich zugängliche Datensätze zur Verfügung. Die ACLED-Daten enthalten Informationen über die Art des Ereignisses, das Datum, den Ort, die beteiligten Akteure und andere Merkmale des Vorfalls. Die meisten der von ACLED gesammelten Daten werden auf Basis öffentlich zugänglicher Berichte erhoben. Da insbesondere Angaben zu Todesopfern Verzerrungen unterliegen und je nach Quelle für dasselbe Ereignis variieren können, verwendet ACLED nach eigenen Angaben die konservativste und zuverlässigste Schätzung der Todesopfer, die verfügbar ist. Bei Ereignissen, bei denen die genaue Zahl der Todesopfer nicht bekannt ist, verwendet ACLED den Kontext der Berichte, um die Zahl der Todesopfer zu schätzen ("3" oder "10" für mehrere Todesopfer, je nach Kontext; "100", wenn "Hunderte" erwähnt werden, usw.). Weitere Einzelheiten zu ACLED und die vollständigen Daten finden Sie unter www.acleddata.com und [ACLED, 2023](#).

Basierend auf diesen Daten erstellt das Austrian Centre for Country of Origin & Asylum Research and Documentation (ACCORD) Übersichten zu Konfliktvorfällen und veröffentlicht sie auf ecoi.net, um einen weiteren Zugang zu den ACLED-Datensätzen zu bieten.

Es wird empfohlen, Zahlen zu Todesopfern mit äußerster Vorsicht zu verwenden.

Für Beurteilungen der Sicherheitslage sind Analysen von Vorfallsdaten quantitativer Natur nicht ausreichend.

Bitte beachten Sie ACLEDs besondere methodischen Hinweise zu Syrien: [ACLED, März 2019a](#), [ACLED, April 2019b](#)

Die beiden oben dargestellten Karten dienen dazu, die Anzahl berichteter Todesopfer (die Schätzungen beinhalten kann) mit der Anzahl an Vorfällen mit mindestens einem berichteten Todesopfer zu vergleichen.

Die geographischen Kartendaten basieren hauptsächlich auf GADM, fallweise ergänzt durch weitere Quellen. Die Vorfälle werden den von ACLED genannten Provinzen zugeordnet (Provinznamen und -grenzen können sich zwischen ACLED und GADM unterscheiden, die vorliegenden Karten verwenden GADM). Vorfälle, die nicht zugeordnet werden konnten, werden ignoriert. Daher können die Zahlen im vorliegenden Bericht von jenen der ACLED-Datensätze abweichen. Zudem ist es möglich, dass ACLED andere Provinzgrenzen verwendet als GADM. ACLED verwendet verschiedene Stufen der Präzision bei den Ortsdaten der Vorfälle, abhängig davon, wie detailliert die Quellen berichten. So kann eine Stadt für eine größere Region stehen, oder es wird die Provinzhauptstadt als Ort angegeben für Vorfälle, bei denen nur die Provinz bekannt ist.

Die Vorfälle umfassen folgende Kategorien: Kämpfe; Gewalt gegen Zivilpersonen; Fernangriffe; Ausschreitungen und Proteste; gewaltlose strategische Entwicklungen. Für Details zu diesen Kategorien, siehe:

- ACLED – Armed Conflict Location & Event Data Project: Armed Conflict Location and Event Data Project Codebook, 2023a
https://acleddata.com/acleddatanew/wp-content/uploads/dlm_uploads/2023/06/ACLED_Codebook_2023.pdf
- ACLED – Armed Conflict Location & Event Data Project: FAQs: ACLED Fatality Methodology, Jänner 2023b
https://acleddata.com/acleddatanew/wp-content/uploads/2023/01/FAQs-ACLED-Fatality-Methodology_2023.pdf

- ACLED – Armed Conflict Location & Event Data Project: Quick Guide to ACLED Data, März 2023c
<https://acleddata.com/resources/quick-guide-to-acled-data/>

Berichtete Konfliktvorfälle nach Provinz

Provinz	Anzahl Vorfälle	Anzahl Vorfälle mit Todesopfern	Anzahl Todesopfer
Al Hasakah	385	51	124
Aleppo	1303	224	846
Ar Raqqah	244	49	152
As Suwayda'	87	14	22
Damascus	53	18	57
Dar'a	275	66	96
Dayr Az Zawr	633	119	242
Hamah	285	66	283
Hims	270	84	464
Idlib	685	63	222
Lattakia	129	39	73
Quneitra	225	5	6
Rif Dimashq	141	31	69
Tartus	26	7	20

Lokalisierung der Konfliktvorfälle

Hinweis: Die folgende Liste stellt einen Überblick über Ereignisse aus den ACLED-Datensätzen dar. Die Datensätze selbst enthalten weitere Details (Ortsangaben, Datum, Art, beteiligte Akteur:innen, Quellen, etc.). Die Präzision der Ortsdaten der Vorfälle variiert: Eine Stadt kann für eine ganze Region stehen, die Provinzhauptstadt kann als Ortsangabe verwendet werden, wenn außer der Provinz keine näheren Ortsangaben bekannt sind. In der Liste werden für die Orte die Namen in der Schreibweise von ACLED verwendet, für die Verwaltungseinheiten jedoch jene der GADM-Daten (außer Irak), auf welchen die obigen Karten

basieren (in beiden Fällen handelt es sich ggf. um englische Transkriptionen).

In Al Hasakah wurden 385 Vorfälle mit 124 Toten erfasst und an folgenden Orten lokalisiert: Abiad, Aboush, Abu Rasin, Al Asadiyah, Al Atila, Al Khan, Al Sab'a Wa Arba'en, Al Sheikh Ali, Al Ushaytah, Al Waleed Border Crossing, Al-Hasakeh, Al-Hasakeh - Al Nashweh Al Gharbiyeh, Al-Hasakeh - Ghoweran, Al-Hasakeh - Housh Al-Ba'er, Al-Maabdaa, Al-Malikeyyeh, Al-Sa'da, Al-Shamsani, Ali Fru, Alia, Alwar Shamsani, Amuda, Anad, Aniq El Hawa, Areesheh, Areshet Ras El Ein, Atallah, Aziziyeh, Bane Qaser, Batirzan, Darbasiyah, Dardara, Dardara Tal Tamer, Dashishah, Dawdeya, Eastern Tall Ward, Ghabashiah, Hasde, Hdadiyah, Hole, Hole Camp, Istrahet Al-Wazir, Jabal Abdulaziz, Jabisah Oil Fields, Kabibah Oil Field, Karziro - Tal Adas, Kawkab, Khadrawi, Khanik, Kharab Al Jayr Airbase, Kozliyah, Mabrouka, Markada, Qabr Al Kabir, Qahtaniyyah, Qara Chok mountain, Qasemiyeh, Qasrok Airbase, Qasruk, Quamishli, Quamishli Airbase, Qubur al-Qarajna, Ras al-Ain, Reshwaniye, Reyhaniya, Rmelan, Roj Camp, Serekaniye camp, Shadadah, Tabaqa, Tal Al-Laban, Tal Barod, Tal Brak, Tal Elfukhar, Tal Harmel, Tal Hmis, Tal Jammeh, Tal Kadish, Tal Qabr Al-Saghir, Tal Tamer, Tal Tishrine, Tall Tawil, Tall Thahab, Tarbisbeyah, Tartab, Tawileh, Tell Halaf, Tuffahiyeh, Um Al Madfa', Umm Al-Kayf, Washokani Camp, Ya'robriyah.

In Aleppo wurden 1303 Vorfälle mit 846 Toten erfasst und an folgenden Orten lokalisiert: A'rima, A'wejel, Aajami, Abad, Abla, Abu Jabbar, Abu Kahf, Abu Qalqal, Abu Safita, Abu Taltal, Abu Zandin, Abyan Saman, Abzemo, Afrin, Aghtrin, Ahras, Ain Dara, Ain El-Bumane', Ain al Arab, Ajil, Al As'ous, Al Bab, Al Baylouniyeh, Al Daraj, Al Habata, Al Hessian, Al Hushariya, Al Kawukli, Al Qadi, Al Qashla, Al Qurt, Al Safira Military Base and Defence Factories, Al Salloum, Al Shuqayyif Industrial District, Al Wasta, Al Ziyarah, Al-Alqamiyyeh, Al-Assad Military Academy, Al-Baylonah, Al-Bohouth al-Elmia, Al-Bughaz, Al-Eis, Al-Hoss Plateau, Al-Khafsa, Al-Malikeyyeh, Al-Maqbalah, Al-Mokambo, Al-Qasmiyeh, Al-Qasr, Al-Rahal Association, Al-Rashdeen, Al-Shamawiyah, Al-Wasita, Al-Yalni, Aleppo, Aleppo -

Al-Ansari, Aleppo - Al-Ansari Mashhad, Aleppo - Al-Ashrafiyya, Aleppo - Al-Azamiyeh, Aleppo - Al-Basel, Aleppo - Al-Furqan, Aleppo - Al-Layramoun, Aleppo - Al-Mohafaza, Aleppo - Al-Naqqarin, Aleppo - Al-Nile, Aleppo - Al-Zahraa, Aleppo - Al-Ziebdiyeh, Aleppo - Bustan Al-Basha, Aleppo - Halab Al-Jadida, Aleppo - Hamadaniyeh, Aleppo - Industrial area in Jibreen, Aleppo - International Airport, Aleppo - Jamiliyeh, Aleppo - Municipal Palace, Aleppo - Ramousa, Aleppo - Salah Al-Dina, Aleppo - Sha'ar, Aleppo - Sheikh Maqsoud, Aleppo - Suleimaniyeh, Aleppo - University of Aleppo, Aleppo Thermal Power Plant, Ali Kar, Aloush, Alsayed Ali, Andan, Anjara, Aqibah, Ar-Ra'ee, Arab Hassan Kabeer, Arab Hassan Saghir, Arbaa Saghira, Arhab, Arnaz, Arran, Artillery College, As-Safira, Ashmah, Atareb, Atireh, Awn al Dadat Crossing, Ayn Al-Jahsh, Azaz, Baadinli, Bab Al Salameh, Babiri, Babis, Babka, Bahfis, Bala, Barna, Barqum, Bashkwi, Bashmra, Bassilhaya, Basuta, Bene, Besh Jurn, Bhuth Elmeya, Big Habbuba, Big Osajli, Big Sukariyeh, Big Tahna, Bir Haso, Bir Tafreeah, Bishqatine, Biyanoun, Blinta, Boban, Bshantra, Bughaz, Bulbul, Burj Al Qas, Busraton, Buwaybiyah, Central Prison, Dabiq, Dadat, Daghelbash, Dalha, Dandaniya, Daret Azza, Dayr Hafir, Deir Jamal, Deir Qaq, Ein Daqneh, Enab, Eskeif - Koshkar, Fafertin, Fafin, Farat, Ghandorah, Hadher, Hadra - Baldaq Kabeer, Halawanji, Halisa, Hamra, Hamran, Handarat, Harbal, Hardatnin, Haritan, Hasin, Hawar Killis, Hawar al-Nahr, Hawshariya, Hawzan, Haykajah, Hayyan, Hazwan, Hmeira, Hota, Hoteh, Hsajek, Hur, Ibbin, Ijaz, Jaadet Elsamawat, Jabal Al Sayadah, Jabal Al Sheikh Barakat, Jabal Azzan, Jalabiyeh, Jalamah, Jamiyat al-Maari, Jamus Wiran, Jandairis, Jarablus, Jarqili Kabir, Jarrad, Jat, Jeb Kas, Jeb Makhzum, Jeb Naassan, Jeineh, Jirah Airbase, Jub Al Barazi, Juwaiq, Kabashin, Kafin, Kafr Aleppo, Kafr Amma, Kafr Bssin, Kafr Dael, Kafr Hamra, Kafr Janna, Kafr Kalbein, Kafr Khasher, Kafr Naha, Kafr Naseh Tal Refaat, Kafr Noran, Kafr Safra, Kafr Taal, Kafr Zayt, Kafra, Kafrnaya, Kandarliyeh, Kassibeh, Kawanda, Kerak, Khalidiyah, Khalsa, Khan Al-Asal, Khan Tuman, Khanaser, Kharab Hisaq, Kharab Nas, Kharab Shams, Kharabishah, Kherbet Kiyar, Kherbet Sheikh Aqil, Kherbet Tweini, Kherbet Zamala, Khirbat az Zuwayn, Kilote, Kimar, Kon Aftar, Korhyok, Kreidiyeh, Kurdo, Kusniya, Kuwait

Al Rahma Camp, Kwaies Military Airbase, Little Habbuba, Lower Tarmak - Lower Tarmak Sheikhan, Ma'amel al Zaatari, Ma'btali, Madyuneh, Mahdum, Makbas, Mansoura, Maraanaz, Maratet Um Hosh, Mare', Maskana, Mayasa, Meidan Ekbis, Menagh, Menagh - Military Airbase, Membij, Meydanki, Military Infantry School, Minas, Misherefe, Mishtenur Hill, Misqan, Miznaz, Monif, Moruh Manbaj, Mran, Mreimin Afrin, Muarrasat El-Khan, Muhsinli, Mushrafa, Nabul, Najim El-Din Castle, Nayrab Air Base, Nayrabiyyeh, Nbata, Olasha, Qabasin, Qabr Aymu, Qamari, Qarah Basha, Qarah Qawzak, Qarah Qawzak Bridge, Qarrasi, Qasr Elbreij, Qatar, Qatma, Qebtan al Jabal, Qermitliq, Qirata, Qurt Qulaq al Kabirah, Radwan Association, Raju, Rasm Abbud Jaftalak, Rasm Al Sahreej, Rasm Eliss, Rasm al 'Alam, Regiment 111 Army Base, Regiment 46 - Military Base, Retyan, Rif al-Mohandessin al-Awal, Rif al-Mohandessin al-Thani, Sabiqaya, Sad Al-Shahba, Sad Tishreen, Sadiyah, Safi, Sahafiyeen, Sahara, Saidiyeh, Samouqa, Sarin, Sarjah Kabira, Sarjah Saghira, Sayada, Second Electricity Association, Shaalah, Shamarin, Sharan, Shawarighat al Arz, Shaykh Sulayman, Sheikh Abyad, Sheikh Ahmad, Sheikh Ali, Sheikh Dan, Sheikh Isa, Sheikh Kif, Sheikh Najjar, Sheikh Nasser, Shewargha Guzan, Shughaydilah, Shuyukh, Sinnara, Siru, Small Fikha, Small Sukariyyeh, Sorhane, Sosyan, Souran, Sulaymah, Taanah, Tadaf, Tadil, Tal Ajar, Tal Aswad, Tal Battal, Tal Elhawa, Tal Heddiyyeh, Tal Jbine, Tal Jijin, Tal Maksur, Tal Tawil, Talafeh, Tall Aran, Tall Hasel, Tall Malid, Tall Qarah, Tall Rahal, Tall Refaat, Tall Shuwayhanah, Tall Sussin, Tall Turin, Tall Unayb, Tallaf, Tanab, Taqad, Tatemrash, Tayha, Tel A'abur, Tell Shugheib, Terhin, Thabiyeh, Tokhar, Toman, Tukhar Shagir, Turandah, Turkan, Tuwama, Um Adase, Um Elamad Rasm Elharmal, Um Jlud, Um Shkef, Umm al Qarah, Upper Maskeh, Upper Shyookh, Urum al-Kubra, Urum al-Sughra, Uwayni, Wadhah, Wahshiyeh, Wardyah, Western Kafr Jum, Yakhur, Yalanquz, Yalishli, Yaqed Eladas, Za'ra, Zahraa, Zarbah, Zayadiyyeh, Zeitan, Zernait, Zuq al Kabir, Zur Maghar.

In Ar Raqqa wurden 244 Vorfälle mit 152 Toten erfasst und an folgenden Orten lokalisiert: Abdi Koy, Abu Khurayza, Al Dibs, Al Hishah, Al Tabqa, Al Tabqa -

Airbase, Al Tirwaziya, Al-Hurriyyeh, Al-Khaldiyah, Al-Khalidiyyah, Al-Rasafah, Ar-Raqqa, Ar-Raqqa - Al-Mashlab, Ar-Raqqa - Tishrine, Ath-Thawrah Oil Fields, Big Sweidiyyeh, Bir Arab, Bir Khat, Division 17, Eastern Jaabar, Ein Issa, Fatsa, Hamrat Nasir, Hora, Hoshan, Hweijah, Hweijet Shnan, Ibrahim Kurdi, Jarekh, Jdaidat Baladiya, Jdidet Khabur, Jeidine, Jurn Aswad, Jurneyyeh, Karama, Kasrat Affan, Kasrat Mohamed Ali, Kasrat Muhammad Agha, Khafat Salem, Kobarlik, Koltepeh, Laqta, Maadan, Mahmudli, Mansura, Matab Elburashed, Mazraet Bader, Moezleh, Mushayrifah, Mustriha, Qantari, Qaranfil Foqani, Qazali, Sabka, Safawia, Sahlat al Banat, Saida, Saronj, Sheikh Hasan, Sukaryu, Sukayru, Suluk, Tal Samn, Tall Othman, Tawi Al-Ruman, Tell Abiad, Tinah, Tishrin 6, Wabdah, Western Salhabyeh.

In As Suwayda' wurden 87 Vorfälle mit 22 Toten erfasst und an folgenden Orten lokalisiert: Abu Zreik, Al Huwayya, Al Thaalah Military Air Base, As-Sweida, Duma, Harran, Kafr, Khalkhla Airbase, Kharsa, Lubayn, Majdal, Os, Qanawat, Qarayya, Salkhad, Shahba, Sleim, Tal Kharouf Radar Military Base, Tal Qina, Tall Masih, Tall Qulayb.

In Damascus wurden 53 Vorfälle mit 57 Toten erfasst und an folgenden Orten lokalisiert: Bhuth 'Elmeya, Damascus, Damascus - Al-Dahadil, Damascus - Al-Shaghour, Damascus - Bab Touma, Damascus - Barzeh, Damascus - Kafr Sousah, Damascus - Mazzeh, Damascus - Nahr Aisha, Damascus - Qaboun, Damascus - Rukn El-Din, Damascus - Soumariyyeh, Mazzeh Military Air Base, Patrol Palestine Branch, Qasioun Mountain, Qazaz.

In Dar'a wurden 275 Vorfälle mit 96 Toten erfasst und an folgenden Orten lokalisiert: 112th Brigade, 12th Armored Brigade, 15th Brigade, 52nd Armored Brigade, 9th Armored Division, Abdin, Abtaa, Al-Dali, Al-Harra, Al-Na'ema, Al-Qanniyeh, Al-Sheiliyyeh, Al-Wardat, Alyeh, Ankhel, Aqraba, As-Sanamayn, Ash-Shajara, Atman, Barqa, Bisr Elharir, Busra Esh-Sham, Da'el, Dar'a, Dar'a - Al-Balad, Dar'a - Al-Mansheyyi, Dar'a - Al-Qusoor, Dar'a - Al-Sad, Dar'a - Palestinian Refugee Camp, Eastern Ghariyyeh, Eastern

Maliha, Eib, Ein Thakar, Ghabagheb, Ghasm, Harfoush, Hrak, Izra', Jaddil, Jasim, Jbab, Jidya Battalion, Jisri, Jizeh, Jlein, Jomleh, Kafr Shams, Karak, Kharab Shahem, Kherbet Ghazala, Koya, Lajat, Maaraba, Maariya, Mahjeh, Mankat Al-Hatab, Mlihet Elatash, Mseifra, Mzeireb, Nahta, Namar, Nasib, Nasib Border Crossing, Nawa, Northern Karim, Qarfa, Qarfa Agricultural Airport, Qayta, Rakhim, Regiment 175, Sahwa, Samlin, Sayda, Scientific Research Facility, Sheikh Miskine, Sur, Tablin, Tafas, Tal Al Hesh, Tal Shihab, Tal al Khodr, Tall Al Samn, Tall al Harra, Tall al Jabiyah, Tall al Jumou, Tassil, Tiba, Um Elmayathen, Um Elqosur, Um Walad, Wadi al Raqqad, Wahda Dam, Western Ghariyeh, Western Maliha, Yadudeh, Yarmouk Basin, Zamrin.

In Dayr Az Zawr wurden 633 Vorfälle mit 242 Toten erfasst und an folgenden Orten lokalisiert: Abbas, Abu Hamam, Abu Hardoub, Abu Khashab, Al Jafra, Al Jafra - Oil field, Al Mayadin, Al Mayadin - City Bridge, Al Sabkhah, Al Salhiyyah, Al-Asbah farms, Al-Bukamal, Al-Bukamal Border Crossing, Al-Hawayij, Al-Heri, Al-Hessan, Al-Hussainiyah, Al-Junaynah, Al-Kashma, Al-Kharata Oil Field, Al-Kubar, Al-Panorama, Al-Sayyal, Al-Shahabat, Al-Teem - Oil Field, Al-Zabari, Ash Shula, Ashara, Ayyash, Baghuz, Barsham, Basira, Bishri Mountain - Deir-ez-Zor, Bogeleyyah, Breiha, Dablan, Dahleh, Darnaj, Deir-ez-Zor, Deir-ez-Zor - Al Omal, Deir-ez-Zor - Al-Joura-Al-Thawra, Deir-ez-Zor - Harabesh, Deir-ez-Zor - Hatla, Deir-ez-Zor - Jubailah, Deir-ez-Zor - Military Airbase, Dweir, Eastern Jurdi, Ghabra, Gharanij, Gharibah, Gharibeh, Hajin, Harizah, Harmushiyah, Hasrat, Hawayej Bumasaa, Hejne, Hwaijet Saker, Jabal al-Thardah, Jadid Bakkara, Jalaa, Jalamida, Jazaret Elbuhmeid, Jdid Ekeidat, Jiah, Kaba Jeb, Kasra, Kharita, Khasham, Kishkiyeh, Koniko Gas Field, Lower Baqras, Maadan 'Atiq, Maamel - 7 KM, Mahkan, Makman, Manjm Al-Malah salt mine, Masrab, Mathlum, Mhemideh, Moezleh, Mrat, Mreiyeh, Muaayzilah, Muhasan, Mweileh, Omar - Oil Fields, Qaalat al-Rahba, Qetet Elbuleil, Quriyeh, Raghieb, Ruwayshid, Saalu, Sabah al Khayr, Salhiyeh, Sawa, Sbeikhan, Sfired Foqani, Shafa, Shaqra, Shibli Farms, Shiheil, Shmeitiyeh, Sosa, Sur, Sweidan Jazira, Sweiyeh, Tabiyet Jazira, Tabiyet Shamiyeh, Tabni,

Tayib Al-Fal, Tayyana, Thiban, Tiba, Upper Baguz, Upper Baqras, Wasi'ah, Zghir Jazireh, Zir, al Attal Roundabout.

In Hamah wurden 285 Vorfälle mit 283 Toten erfasst und an folgenden Orten lokalisiert: 47th Brigade Army Base, 87th Brigade, A'waj al Janah, Abu Fayyad Dam, Abu Laffah, Abul Gor, Aidoun, Al Aziziyeh, Al Ghab Plain, Al Ghawi, Al Jamali, Al- Mabtan, Al- Uyur, Al-Khalidiya, Al-Latamna, Al-Mashiak, Al-Nasiriyyah Hill, Al-Qahera, Al-Shari'ah, Al-Sirmaniyah, Al-Zaghab, Al-Zakah, Alwasita, Ankawi, Ar Rasif, Arbain, As-Saan, As-Salamiyeh, As-Suqaylabiyah, Az Zaytunah, Bab Eltaqa, Bahra, Bayoud, Braideej, Bweida, Dimo, Doqmaq, Dweir Elakrad, Eastern Bari, Fan Qabli, Fan ash Shamali, Halfaya, Hama, Hama - Airbase, Hama - Al-Taawuniyah, Hama - Sheikh Anber, Hama Armored Vehicles School, Hasnawi, Huweiz, Ithariyah, Jabal Ein Zarqa, Jabal Shashabo, Jabal Zein Al-Abedeem, Jadrine, Jalma, Jbine, Jeb Abyad, Jid, Jneineh, Jurin, Kafr Nabutha, Kafr Zeita, Kafr al Tun, Kafraa', Karim, Karnaz, Kasun al-Jabal, Kawkab, Khafsine, Khattab, Kherbet Elnaqus, Kirkat, Kraha, Lahaya, Latmin, Lower Amiqa, Maan, Maar Dis, Maar Shohur, Maarzaf, Madbaa, Madiq Castle, Maghir, Majdal, Masyaf, Masyaf Defence Factories, Matnin, Mbarkat, Middle Fan, Mreijeb, Muhradah, Murak, Muraywid, Mustariha, Oqeirbat, Qamhana, Qarqur, Qasr Abu Samra, Qasr Bin Wardan, Qastal, Qastun, Qbariyeh, Qulaydin, Rabiah, Rahjan, Resim Al-Baghel, Ruwaida, Sarha, Sarha al-Shamali, Shajar, Shakkushiyah, Shat-ha, Shatheh, Sheikh Hadid, Sheikh Hilal, Shiha, Shkteer, Snideh, Sruj, Suran, Tal Khazneh, Tal Milh, Tal Salhab, Tal Tut, Tal Wassit, Taloul al-Humr, Tayyibat al Ism, Teizine, Tiba Elemam, Tleisyeh, Tufaha, Turut, Twal Dabaghin, Tweim, Tweini, Um Myal, Zayzun, Ziyara.

In Hims wurden 270 Vorfälle mit 464 Toten erfasst und an folgenden Orten lokalisiert: 26th Air Defense Brigade, ARK Oil Field, Akkum, Al Aminiyah, Al Dab'a, Al Haysah, Al Mukhtaria, Al Na'im, Al Qusayr, Al-Baydhah, Al-Dawah, Al-Hemeis, Al-Hishme, Al-Hoz, Al-Koum, Al-Ma'ariyah, Al-Sa'an al-Aswad, Al-Shair - Gas Field, Al-Tayibah, Alzaafaranah, Aqrabiya, Ar-Rastan, Arjoun,

Ayon Hussein, Balqsa, Dar Kabira, Deir Fool, Ez Eldin, Fahdeh Oil Field, Farhaniyeh, Ghanto, Hadideh, Halmuz, Hasyaa, Hawash, Hbub al Rih, Homs, Homs - Abbasiyeh Muhajreen, Homs - Al-Sabeel, Homs - Al-Zahra, Homs - Bab al-Draib, Homs - Bayada, Homs - Central Prison, Homs - Deir Ba'alba Shamali, Homs - Ghot, Homs - Hameidiyyah, Homs - Karm al-Louz, Homs - Khalidiyah, Homs - Oras, Homs - Qosour, Homs - Wadi al-Thahab, Homs - al-Insha'at, Hosh Murshed Sam'aan, Hosh al Sayed Ali, Humrat, Jabal Al-Dahek, Jabal Bal'as, Jabal Omour, Jaborine, Jarmash, Jisr Al-Daf, Jobaniyeh - Ram Tut, Jusiya Al Ammar, Kafr Abd, Kafr Nan, Kherbet Elhamam, Kherbet Tin Noor, Kisein, Maabar Al Dabusiyyeh, Mashrafa, Matraba, Mazra'a, Mesheirfa, Mlouk, Nizariyyah, Northern Abu Hakfa, Qabu, Qaryatein, Qasr al Hair, Rabah, Rabla, Sankari, Saqirjah, Sawane - Phosphate Mine, Shamsin, Shayrat Air Base, Shinshar, Shtaya, Sokhneh, Tadmor, Tadmor - Airbase, Talbiseh, Tall Kalakh, Tall Shinan, Tesnine, Third Station, Tir Maallah, Tiyas - Airbase, Tweinan, Upper Makhrim, Wadi Hanna.

In **Idlib** wurden 685 Vorfälle mit 222 Toten erfasst und an folgenden Orten lokalisiert: Abdeta, Abu Kansah, Abu Makki, Abu Sharji, Abul Thohur, Abul Thohur - Military Airbase, Afes, Ain al-Zarqa, Ajaz, Al Alani, Al Burayj, Al Fatatra, Al Hallubah, Al-Dana, Al-Hibet, Amudiya, Anqrati, Arbikh, Ariha, Armanaz, Ash Sha'rah, Atmah, Atmah Camp, Azmarin, Bab El Hawa, Babilla, Babisqa, Badama, Banin, Bara, Baris, Barnan, Batenta, Bennsh, Big Khwein, Borj, Breiseh, Bsaqla, Bweiti, Dadikh, Dana, Dar Al-Kabira, Deir Hassan, Deir Sunbul, Dhahabiyah, Eastern Sarja, Eblin, Ehsem, Ein Laruz, Ein Shib, Eshtabraq, Falyun, Farja, Fleifel, Frikeh, Ftireh, Ghaniyah, Ghassaniyeh, Habat, Halban, Halluz, Hamdieh, Hantutin, Haranbush, Harsh Basanqul, Has, Hatya, Hawa, Hazan, Hazarin, Heish, Hersh Banin, Idleb, Istablat, Jabal Arba'in, Jabal al-Zawiya, Jarada, Jarjnaz, Jdideh, Jisr-Ash-Shugur, Jobas, Joseph, Kadoura, Kafir, Kafr Battikh, Kafr Din, Kafr Lata, Kafr Musa, Kafr Nobol, Kafr Omeim, Kafr Oweid, Kafr Takharim, Kafraya Al Mara, Kafrsajna, Kafruma, Kanayis, Kansafra, Karamah Camps, Karatin al-Kabira, Karatin

al-Saghira, Kawkabah, Kelly, Khan Shaykun, Khan al-Sabeel, Khirbat Jazraya, Khyara, Kinda, Korin, Kuraysantah, Luf, Ma'arrat An Nu'man, Ma'arrat Mukhus, Ma'arrat Tamasrin, Ma'arrat Tayrah, Ma'taram, Maar Dibsi, Maar Hattat, Maar Shamsheh, Maar Shurin, Maarbalit, Maaret Al Naasan, Maaret Alia, Maaret Harma, Maarzaf, Maarzita, Maasaran, Magharet Merza, Majdaliya, Mantaf, Maraand, Mardikh, Mejazir, Mhambal, Milaja, Mozra, Mseibin, Msheirfeh Shamaliah, Najiyeh, Nayrab, Qah, Qastal Al Burj, Qminas, Qourqeena, Raffa, Rasafa, Rasm Ward, Rayan, Ruwaiha, Sahyan, Salamin, Salqin, Samkeh, San, Sanjar, Saraqab, Sarmada, Sarman, Sarmin, Sayadi, Sfuhen, Shabour, Shaturiyeh, Sheikh Bahr, Sheikh Idris, Sheikh Mustafa, Shinan, Shughur, Shulin, Sihal, Southern Aleppo Countryside Refugee Camp, Southern Rasha, Suqayah, Tal Dibis, Tal Elkarama, Tal Kersyan, Tal Sultan, Tal Tuqan, Talhiyeh, Tall Aghbar, Tall Khatra, Tall al-Shaykh, Tarisha, Tawil al-Halib, Teftnaz, Teftnaz - Military Air Base, Telamnas, Tell Karratin, Termanin, Toum, Tuffahiyyeh, Turnabah, Um Jalal, Upper Sheikh Sindyan, Wadi al-Dayf Army Base, Wasita, Western Sarja.

In **Latakia** wurden 129 Vorfälle mit 73 Toten erfasst und an folgenden Orten lokalisiert: Ain al Ghazal, Al Issawiyya, Al Tufahiya, Al-Bayda Port, Al-Qardaha, Ard al Wata, Burj Islam, Eido, Ein Elsharqiyeh, Ein Issa, Haddada, Hmeimim Air Base, Jabal al Qal'ah, Jabal al-Akrad, Jabal al-Turkman, Jablah, Jibal al Sahel, Kabani, Kansaba, Kasab, Kellez, Lattakia, Lattakia - Ain al-Tamra, Lattakia - Port, Mushayrifah, Mzaira, Nabi Younis Hill, Nahshabba, Nawwara-Klz, Rabee'a, Ras Shamra, Rastin, Sett Markho, Shamruran, Sheer Qabouh, Tall Al-Malik, Tall Rasha, Tallat Abu Ali, Tardeen, Zama.

In **Quneitra** wurden 225 Vorfälle mit 6 Toten erfasst und an folgenden Orten lokalisiert: Al Asbah, Al Esha, Al Qahtaniyyah, Al Ramtha, Al Samaka, Al-Ajraf, Al-Mantara Dam, Baath, Barkhta, Beer Ajam, Big Duwaya, Breiqa, Buqata, Eastern Basa - Ein Qadi, Ghadir al Bostan, Ghajar, Habushit, Hadar, Hameidiyyeh, Hurriyyeh, Jaba, Jbata Elkhashab, Katsafia Base, Katzrin, Keila

Base, Kela Alon, Khan Arnaba, Kidmat Tzvi, Kodneh, Ma'laqa, Maale Golani Barracks, Majdal Shams, Masaada, Mashara, Merom Golan, Momtaneh, Mount Hermon, Natur, Neve Ativ, Nov, Odem, Ortal, Qarqas, Quneitra, Qusaybah, Radar Post, Rafid, Ramat Magshimim, Rasm al Rawadi, Red Hills (Tuloul al-Hamar), Rwayset Al Alam, Sahita, Sayda al-Gholan, Sayda al-Hanout, Shaal, Shebaa Farms, Sweisa, Tall al Shaar, Tel Faher Base, Tell el Farass, Tsnobar Base, Um Batna, Western Tall al Ahmar, Yitzak Base, Yoav Base, Zebdine.

In Rif Dimashq wurden 141 Vorfälle mit 69 Toten erfasst und an folgenden Orten lokalisiert: 1st Armored Division, Adra, Adra Central Prison, Al Qutayfah, Al Sabboura, Al-Hama, Al-Nasiriyah Military Air Base, An Nabk, Aqraba, Ashrafiet Sahnaya, At Tall, Az-Zabdani, Bait Jan, Betima, Bludan, Dahiyet Youssef al Athma, Damascus - International Airport, Darayya, Darbal, Deir Elasafir, Deir Khabiyeh, Dhameer, Duma, Eastern Ghota, Felita, Hala, Harasta, Hseiniyeh, Jabal al-Sheikh, Jaramana, Jdidet Artuz, Jdidet Yabus, Jirud, Kafr Batna, Kanaker, Khan Elshih, Kisweh, M'adamiyat al-Sham, Maaloula, Manin, Masnaa Border Crossing, Mazraet Beit Jin, Najhah Military Housings, Qalamoun, Qara, Qastal, Qatana, Qodsayya, Raas Al Maarra, Raheiba, Rankus, Rukban, Sa'sa', Sahnaya, Saqba, Sarghaya, Sayyeda Zeinab, Sidnaya Military Prison, Suq Wadi Barada, Tal Thaalib, Talfita, Tall Qarin, Tanf, Yabroud, Yafur, Zakiyeh.

In Tartus wurden 26 Vorfälle mit 20 Toten erfasst und an folgenden Orten lokalisiert: Akkar Plain, Arida Crossing, Banyas, Bileh, Bmalkah, Dahr Safra, Dahr al Ballutiye, Duraykish, Harisoun, Kherbet Elma'aza, Kherbet al Akrad, Manzala, Marsahin, Safita, Tartous.

Quellen

- ACLED – Armed Conflict Location & Event Data Project: Mapping Territorial Control, Contestation, and Activity in Syria; Version 2, März 2019a
<https://www.acleddata.com/download/35243/>
- ACLED – Armed Conflict Location & Event Data Project: Security Forces: Kurdish Forces across Iraq, Syria and Iran, April 2019b
<https://www.acleddata.com/download/35245/>
- ACLED – Armed Conflict Location & Event Data Project: Armed Conflict Location and Event Data Project Codebook, 2023
https://acleddata.com/acleddatanew/wp-content/uploads/dlm_uploads/2023/06/ACLED_Codebook_2023.pdf
- ACLED – Armed Conflict Location & Event Data Project: Middle East, 31. Jänner 2025
https://acleddata.com/curated-data-files/#MiddleEast_2015-2025_Jan31
(besucht am 5. Februar 2025)
- GADM – Global Administrative Areas: gadm36_levels.shp, Version 3.6, 6. Mai 2018a
http://biogeo.ucdavis.edu/data/gadm3.6/gadm36_levels.shp.zip
- GADM – Global Administrative Areas: gadm36_SYR.shp.zip, Version 3.6, 6. Mai 2018b
https://biogeo.ucdavis.edu/data/gadm3.6/shp/gadm36_SYR.shp.zip
- Smith, Walter H. F. und Wessel, Paul: Global Self-consistent Hierarchical High-resolution Geography (GSHHG), Version 2.3.4, 1. Mai 2015
<https://www.ngdc.noaa.gov/mgg/shorelines/data/gshhg/latest/>

Hinweis

Die ACLED-Daten werden vor der Veröffentlichung mehrfach überprüft und bei Vorliegen neuer Informationen laufend aktualisiert, indem neue Ereignisse hinzugefügt und bestehende Ereignisse überarbeitet werden. Wenn Aktualisierungen in den ACLED-Datensätzen kurz vor oder nach der Veröffentlichung der ACCORD-Berichte erfolgen, werden diese nicht unbedingt in den Berichten von ACCORD berücksichtigt. Die Vergleichbarkeit der Daten im Laufe der Zeit kann durch Änderungen bei den von ACLED für die Erhebung von Ereignisdaten verwendeten Quellen beeinträchtigt werden. Für weitere Informationen zu den auf diesen Daten basierenden Produkten von ACCORD siehe [die Blog-Einträge auf ecoi.net, die mit "ACLED" beschlagwortet sind](#). Das Fehlen von Information über ein Ereignis in diesem Bericht erlaubt nicht den Rückschluss, dass es nicht stattgefunden hat. Die Grenzen und Namen in diesem Bericht stellen keine Billigung oder Anerkennung durch das Österreichische Rote Kreuz dar.

Zitieren als

- ACCORD – Austrian Centre for Country of Origin & Asylum Research and Documentation: Syrien, 4. Quartal 2024: Kurzübersicht über Vorfälle aus dem Armed Conflict Location & Event Data Project (ACLED), 5. Februar 2025