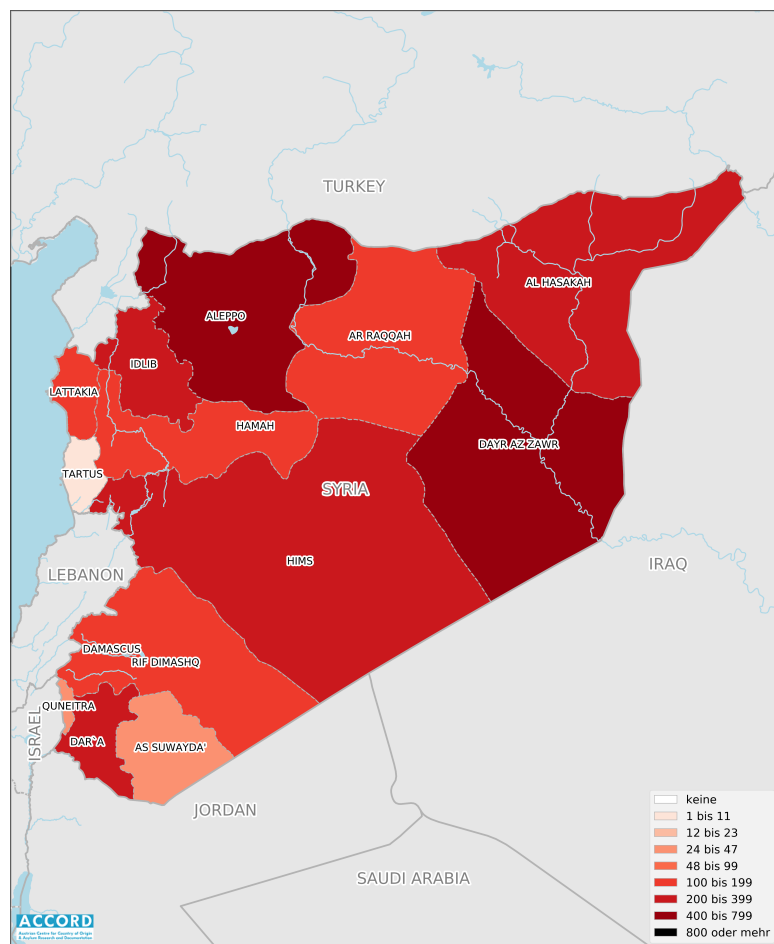


SYRIEN, JAHR 2024:

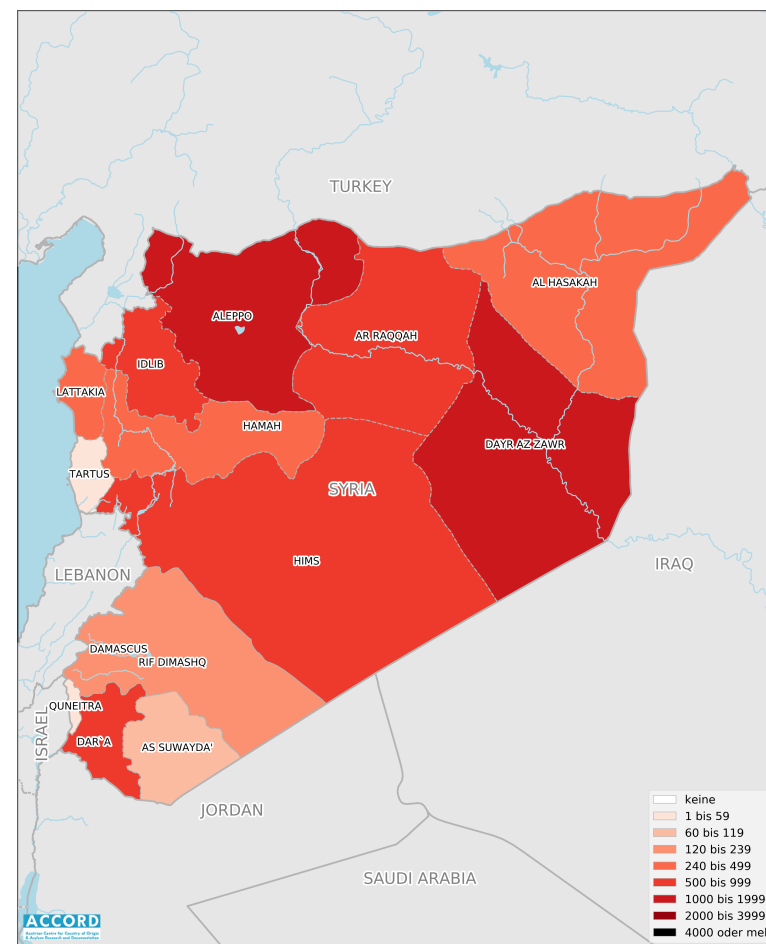
Kurzübersicht über Vorfälle aus dem Armed Conflict Location & Event Data Project (ACLED)

zusammengestellt von ACCORD, 5. Februar 2025

Anzahl der berichteten Vorfälle mit mindestens einem Todesopfer



Anzahl der berichteten Todesopfer



Staatsgrenzen: [GADM, 6. Mai 2018a](#); Verwaltungsgliederung: [GADM, 6. Mai 2018b](#); Vorfalldaten: [ACLED, 31. Jänner 2025](#); Küstenlinien und Binnengewässer: [Smith und Wessel, 1. Mai 2015](#)

Inhaltsverzeichnis

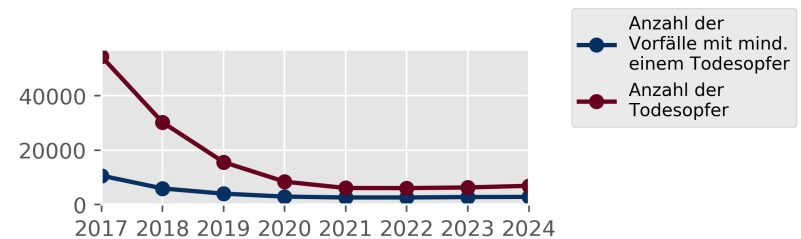
Anzahl der berichteten Todesopfer	1
Anzahl der berichteten Vorfälle mit mindestens einem Todesopfer	1
Konfliktvorfälle nach Kategorie	2
Entwicklung von Konfliktvorfällen von 2017 bis 2024	2
Methodologie	3
Berichtete Konfliktvorfälle nach Provinz	4
Lokalisierung der Konfliktvorfälle	4
Hinweis	11

Konfliktvorfälle nach Kategorie

Kategorie	Anzahl der Vorfälle	Anzahl der Vorfälle mit mindestens einem Todesopfer	Anzahl der Todesopfer
Explosionen / Fernangriffe	7211	913	2563
Kämpfe	2962	1283	3422
strategische Entwicklungen	1965	6	10
Gewalt gegen Zivilpersonen	1935	644	902
Proteste	1522	10	27
Ausschreitungen	95	8	14
Gesamt	15690	2864	6938

Die Tabelle basiert auf Daten von ACLED (verwendete Datensätze: [ACLED, 31. Jänner 2025](#)).

Entwicklung von Konfliktvorfällen von 2017 bis 2024



Das Diagramm basiert auf Daten von ACLED (verwendete Datensätze: [ACLED, 31. Jänner 2025](#)).

Methodologie

Die in diesem Bericht verwendeten Daten wurden vom Armed Conflict Location & Event Data Project (ACLED) gesammelt. Auf der Grundlage einer Vielzahl von Quellen sammelt ACLED Daten über gemeldete Konfliktereignisse auf der ganzen Welt und stellt öffentlich zugängliche Datensätze zur Verfügung. Die ACLED-Daten enthalten Informationen über die Art des Ereignisses, das Datum, den Ort, die beteiligten Akteure und andere Merkmale des Vorfalls. Die meisten der von ACLED gesammelten Daten werden auf Basis öffentlich zugänglicher Berichte erhoben. Da insbesondere Angaben zu Todesopfern Verzerrungen unterliegen und je nach Quelle für dasselbe Ereignis variieren können, verwendet ACLED nach eigenen Angaben die konservativste und zuverlässigste Schätzung der Todesopfer, die verfügbar ist. Bei Ereignissen, bei denen die genaue Zahl der Todesopfer nicht bekannt ist, verwendet ACLED den Kontext der Berichte, um die Zahl der Todesopfer zu schätzen ("3" oder "10" für mehrere Todesopfer, je nach Kontext; "100", wenn "Hunderte" erwähnt werden, usw.). Weitere Einzelheiten zu ACLED und die vollständigen Daten finden Sie unter www.acleddata.com und [ACLED, 2023](#).

Basierend auf diesen Daten erstellt das Austrian Centre for Country of Origin & Asylum Research and Documentation (ACCORD) Übersichten zu Konfliktvorfällen und veröffentlicht sie auf ecoi.net, um einen weiteren Zugang zu den ACLED-Datensätzen zu bieten.

Es wird empfohlen, Zahlen zu Todesopfern mit äußerster Vorsicht zu verwenden.

Für Beurteilungen der Sicherheitslage sind Analysen von Vorfallsdaten quantitativer Natur nicht ausreichend.

Bitte beachten Sie ACLEDs besondere methodischen Hinweise zu Syrien: [ACLED, März 2019a](#), [ACLED, April 2019b](#)

Die beiden oben dargestellten Karten dienen dazu, die Anzahl berichteter Todesopfer (die Schätzungen beinhalten kann) mit der Anzahl an Vorfällen mit mindestens einem berichteten Todesopfer zu vergleichen.

Die geographischen Kartendaten basieren hauptsächlich auf GADM, fallweise ergänzt durch weitere Quellen. Die Vorfälle werden den von ACLED genannten Provinzen zugeordnet (Provinznamen und -grenzen können sich zwischen ACLED und GADM unterscheiden, die vorliegenden Karten verwenden GADM). Vorfälle, die nicht zugeordnet werden konnten, werden ignoriert. Daher können die Zahlen im vorliegenden Bericht von jenen der ACLED-Datensätze abweichen. Zudem ist es möglich, dass ACLED andere Provinzgrenzen verwendet als GADM. ACLED verwendet verschiedene Stufen der Präzision bei den Ortsdaten der Vorfälle, abhängig davon, wie detailliert die Quellen berichten. So kann eine Stadt für eine größere Region stehen, oder es wird die Provinzhauptstadt als Ort angegeben für Vorfälle, bei denen nur die Provinz bekannt ist.

Die Vorfälle umfassen folgende Kategorien: Kämpfe; Gewalt gegen Zivilpersonen; Fernangriffe; Ausschreitungen und Proteste; gewaltlose strategische Entwicklungen. Für Details zu diesen Kategorien, siehe:

- ACLED – Armed Conflict Location & Event Data Project: Armed Conflict Location and Event Data Project Codebook, 2023a
https://acleddata.com/acleddatanew/wp-content/uploads/dlm_uploads/2023/06/ACLED_Codebook_2023.pdf
- ACLED – Armed Conflict Location & Event Data Project: FAQs: ACLED Fatality Methodology, Jänner 2023b
https://acleddata.com/acleddatanew/wp-content/uploads/2023/01/FAQs-ACLED-Fatality-Methodology_2023.pdf

- ACLED – Armed Conflict Location & Event Data Project: Quick Guide to ACLED Data, März 2023c
<https://acleddata.com/resources/quick-guide-to-acled-data/>

Berichtete Konfliktvorfälle nach Provinz

Provinz	Anzahl Vorfälle	Anzahl Vorfälle mit Todesopfern	Anzahl Todesopfer
Al Hasakah	1181	204	374
Aleppo	3981	544	1549
Ar Raqqah	789	198	506
As Suwayda'	518	44	68
Damascus	95	32	110
Dar'a	883	316	522
Dayr Az Zawr	2527	565	1229
Hamah	654	158	479
Hims	667	247	984
Idlib	2710	248	546
Lattakia	402	146	250
Quneitra	877	29	56
Rif Dimashq	366	122	238
Tartus	40	11	27

Lokalisierung der Konfliktvorfälle

Hinweis: Die folgende Liste stellt einen Überblick über Ereignisse aus den ACLED-Datensätzen dar. Die Datensätze selbst enthalten weitere Details (Ortsangaben, Datum, Art, beteiligte Akteur:innen, Quellen, etc.). Die Präzision der Ortsdaten der Vorfälle variiert: Eine Stadt kann für eine ganze Region stehen, die Provinzhauptstadt kann als Ortsangabe verwendet werden, wenn außer der Provinz keine näheren Ortsangaben bekannt sind. In der Liste werden für die Orte die Namen in der Schreibweise von ACLED verwendet, für die Verwaltungseinheiten jedoch jene der GADM-Daten (außer Irak), auf welchen die obigen Karten

basieren (in beiden Fällen handelt es sich ggf. um englische Transkriptionen).

In Al Hasakah wurden 1181 Vorfälle mit 374 Toten erfasst und an folgenden Orten lokalisiert: Abiad, Aboush, Abu Fas, Abu Jurn, Abu Khashab, Abu Rasayn, Abu Rasin, Al Alia Silos, Al Asadiyah, Al Atila, Al Bajarya, Al Hariri, Al Jana, Al Jawadiyah, Al Khan, Al Nuwaihah, Al Sab'a Wa Arba'en, Al Sheikh Ali, Al Tuwaymen, Al Tuwinah, Al Ushaytah, Al Waleed Border Crossing, Al-Arbain, Al-Hasakeh, Al-Hasakeh - Al Mufti, Al-Hasakeh - Al Nashweh Al Gharbiyeh, Al-Hasakeh - Al-Aziziyeh, Al-Hasakeh - Ghoweran, Al-Hasakeh - Housh Al-Ba'er, Al-Hasakeh - Ksheshman, Al-Hasakeh - Msheirfeh, Al-Hasakeh - Salhiyeh, Al-Hasakeh - Tal Hajar, Al-Khamayl, Al-Khuwaytilah, Al-Maabdaa, Al-Malikeyyeh, Al-Sa'da, Al-Shamsani, Al-Sina'a Prison, Al-Tuwinah, Al-Yarubiyah, Ali Fru, Alia, Alwar Shamsani, Amuda, Anad, Aniq El Hawa, Areesheh, Areshet Ras El Ein, As Suwaydiyah, As Suwaydiyah Gas Field, Atallah, Atshan, Aziziyeh, Bab al Faraj, Bakruwan, Bane Qaser, Bashut, Batirzan, Baylasan, Big Damkhiyeh, Dada Abdal, Darbasiyah, Dardara, Dardara Tal Tamer, Dashishah, Dawdeya, Dhabana, Doda, Dwerah, Eastern Aluq, Eastern Tall Ward, Gazelik, Ghabashiah, Ghassan, Ghazila, Ghuzaylah, Gire Kera, Girebawi, Hadaj, Hakimeya, Hamu, Haram Shaykhu, Harir, Hasde, Hdadiyeh, Himo, Hisn Castle, Hole, Hole Camp, Humayl, Iskenderun, Istrahet Al-Wazir, Jabal Abdulaziz, Jabisah Oil Fields, Kabibah Oil Field, Karbatli, Kari Barri, Karziro - Tal Adas, Kawkab, Khadrawi, Khan Eljabal, Khanik, Kharab Al Jayr Airbase, Khazneh, Kherbet Al Sha'er, Kherbet Jamus, Khwaitleh R'eidat, Kozliyeh, Laylan, Mabrouka, Markada, Masudiyeh, Middle Janabeh, Mjeibra, Mjeibreh, Msheirfeh Remo, Naqqara, Qabr Al Kabir, Qahtaniyyah, Qara Chok mountain, Qardim, Qasemiyeh, Qasrok Airbase, Qasruk, Qera Sibi, Qerbelat, Quamishli, Quamishli Airbase, Qubur al-Qarajna, Rahiyah al-Sawdah, Ras al-Ain, Reshwaniye, Reyhaniya, Rmelan, Roj Camp, Rubariya Military Air Base, Rubay'at, Sad Mazkfah, Safa, Safya, Safyan, Saida Oil Station, Salhiyeh, Sanjaq Khalil, Sanjaq Sa'dun, Semalka Border Crossing, Serekaniye camp, Shadadah, Shakar Khaj, Shirk, Small Damkhiyeh, Soda, Tabaqa, Tal Al Fares, Tal Al-Laban, Tal Barham, Tal Barod, Tal Baydar

Military Air Base, Tal Brak, Tal Elfukhar, Tal Harmel, Tal Hmis, Tal Jammeh, Tal Kadish, Tal Qabr Al-Saghir, Tal Shayr, Tal Tamer, Tal Tishrine, Tall Tawil, Tall Thahab, Tarbisbeya, Tartab, Tash Hawas, Tawileh, Tell Halaf, Thahr El Arab, Thalja, Tilun, Tishreen Oil Well, Tuffahiyeh, Tuwaymin, Um Al Madfa', Um Harmala, Um Harmla, Umm Al-Fursan, Umm Al-Kayf, Umm Al-Khair, Umm Ashba, Washokani Camp, Western Sabe Skur, Ya'robriyah, Zarba Oil Field.

In Aleppo wurden 3981 Vorfälle mit 1549 Toten erfasst und an folgenden Orten lokalisiert: A'rima, A'wejel, Aajami, Abad, Abla, Abu Jabbar, Abu Kahf, Abu Qalqal, Abu Safita, Abu Taltal, Abu Zandin, Abudan - Marsawa, Abyan Saman, Abzemo, Adamanly, Afrin, Aghjah Li, Aghtrin, Ahras, Ain Dara, Ain El-Bumane', Ain al Arab, Ain al Hajar, Ajil, Al As'ous, Al Bab, Al Baylouniyeh, Al Daraj, Al Habata, Al Hessian, Al Hushariya, Al Kafir, Al Kawukli, Al Khalidiyah, Al Qadi, Al Qashla, Al Qurt, Al Safira Military Base and Defence Factories, Al Salloum, Al Shuqayyif Industrial District, Al Wasta, Al Ziyarah, Al-Alqamiyyeh, Al-Assad Military Academy, Al-Baylonah, Al-Bohouth al-Elmia, Al-Bughaz, Al-Eis, Al-Hoss Plateau, Al-Khafsa, Al-Maizliya, Al-Malikeyyeh, Al-Maqbalah, Al-Mokambo, Al-Qasmiyeh, Al-Qasr, Al-Rahal Association, Al-Rashdeen, Al-Shamawiyah, Al-Taflah, Al-Wasita, Al-Yalni, Alamdar, Aleppo, Aleppo - Ain al-Tal, Aleppo - Al-Ansari, Aleppo - Al-Ansari Mashhad, Aleppo - Al-Ashrafiyya, Aleppo - Al-Azamiyeh, Aleppo - Al-Basel, Aleppo - Al-Furqan, Aleppo - Al-Layramoun, Aleppo - Al-Mohafaza, Aleppo - Al-Naqqarin, Aleppo - Al-Nayrab, Aleppo - Al-Nile, Aleppo - Al-Zahraa, Aleppo - Al-Ziebdiyeh, Aleppo - Bab Al Hadid, Aleppo - Bustan Al-Basha, Aleppo - Fardos, Aleppo - Halab Al-Jadida, Aleppo - Hamadaniyeh, Aleppo - Industrial area in Jibreen, Aleppo - International Airport, Aleppo - Jamilyeh, Aleppo - Jibreen, Aleppo - Masaken Hanano, Aleppo - Municipal Palace, Aleppo - Ramousa, Aleppo - Salah Al-Dina, Aleppo - Sha'ar, Aleppo - Sheikh Maqsoud, Aleppo - Suleimaniyeh, Aleppo - University of Aleppo, Aleppo Thermal Power Plant, Ali Kar, Aloush, Alsayed Ali, Amara, Andan, Andarin, Anjara, Anqalah, Aqibah, Ar-Ra'ee, Arab Hassan Kabeer, Arab Hassan Saghir, Arab Ushaghi, Arab Wiran, Arbaa Saghira, Arhab, Arnaz, Arran,

Artillery College, As-Safira, Asaliyeh, Ashmah, Assan, Atareb, Atireh, Atshanah, Awn al Dadat Crossing, Aykadah, Ayn Al-Jahsh, Aytawiran Tahtani, Azaz, Azraq, Baadinli, Bab Al Salameh, Babiri, Babis, Babka, Bahfis, Bala, Barjaka, Barkhadan Camp, Barna, Barqum, Bashkwi, Bashmra, Bassilhaya, Basufan, Basuta, Batabu, Baza'a, Bene, Besh Jurn, Bhuth Elmeya, Big Bweideh, Big Habbuba, Big Kaber - Big Kaberjeh, Big Osajli, Big Sukariyeh, Big Tahna, Bilan Koy, Bir Haso, Bir Tafreeah, Bishqatine, Biyanoun, Blinta, Boban, Bshantra, Bughaz, Bulbul, Burj Al Qas, Burj Haydar, Burj Hussein Al Thaher, Busraton, Buwaybiyah, Central Prison, Dabiq, Dadat, Daghelbash, Dakhireh, Dalha, Dandaniya, Daret Azza, Dargir - Deir al Kabir, Darwish Ubasi, Dayr Hafir, Deir Jamal, Deir Meshmesh, Deir Qaq, Deir Sawan, Donbaly, Durakli, Eastern Eshkan, Ein Daqneh, Enab, Eskeif - Koshkar, Fafertin, Fafin, Farat, Ghandorah, Ghazawiyah, Ghoz, Gulmit, Hadher, Hadra - Baldaq Kabeer, Haj Qassem, Halawanji, Halisa, Hamra, Hamran, Handarat, Harbal, Hardatnin, Haritan, Hasin, Hatabat, Hawar Killis, Hawar al-Nahr, Hawshariya, Hawzan, Haykajah, Haymar Labda, Hayyan, Hazwan, Hmeira, Hota, Hoteh, Hsajek, Hulilu-Khalnare, Hur, ICARDA Research Facility, Ibbin, Ijaz, Jaadet Elsamawat, Jabal Al Sayadah, Jabal Al Sheikh Barakat, Jabal Azzan, Jalabiyeh, Jalamah, Jamila - Jumke, Jamiyat al-Maari, Jamus Wiran, Janat Abu Jadhha Jarkas, Jandairis, Jaqalli Jum, Jarablus, Jarqili Kabir, Jarrad, Jat, Jazraya, Jeb Abyad, Jeb Kas, Jeb Makhzum, Jeb Naassan, Jeineh, Jirah Airbase, Jomrokiyeh, Jub Al Barazi, Jub an Nashamah, Jubb al Kusa, Juqali, Juwaiq, Kaan Kurk, Kabashin, Kafin, Kafr Aleppo, Kafr Amma, Kafr Antoun, Kafr Bssin, Kafr Dael, Kafr Hamra, Kafr Janna, Kafr Kalbein, Kafr Karmin, Kafr Khasher, Kafr Miz, Kafr Naha, Kafr Naseh Tal Refaat, Kafr Noran, Kafr Rum, Kafr Safra, Kafr Taal, Kafr Zayt, Kafra, Kafrantin, Kafrnaya, Kaljibrin, Kandarliyah, Kashtaar, Kassibeh, Kawanda, Kawkaba, Kerak, Khaderiyah Tahtaniah, Khalidiyah, Khalil, Khalsa, Khan Al-Asal, Khan Tuman, Khanaser, Kharab Hisaq, Kharab Nas, Kharab Shams, Kharab Suluq, Kharabishah, Kherbet Kiyar, Kherbet Sheikh Aqil, Kherbet Tweini, Kherbet Zamala, Khirbat az Zuwayn, Kilote, Kimar, Kirzele, Kokan, Kon Aftar, Koran Afrin, Koran Jandris, Korhyok, Kreidiyeh, Kulet Elbweider, Kulyan, Kurdo, Kusniya, Kuwait

Al Rahma Camp, Kwaires Military Airbase, Lilawa, Little Bweideh, Little Habbuba, Lower Kafardali, Lower Shyookh, Lower Tarmak - Lower Tarmak Sheikhhan, Ma'amel al Zaatari, Ma'aret Al-Atareb, Ma'btali, Maamal Ushagi, Maarin, Maarrata, Maarrata Prison, Madyuneh, Mahdum, Makbas, Mand - Mandak, Mansoura, Mansura, Maraanaz, Maratet Um Hosh, Mare', Marsawa, Mashaala, Masikah, Masikan, Maskana, Matina, Mayasa, Maydana, Mazra'at Al Uyun, Meidan Ekbis, Memit, Menagh, Menagh - Military Airbase, Menbij, Meydanki, Military Infantry School, Minas, Mirkan, Misherefe, Mishtenur Hill, Misqan, Miznaz, Monif, Moruh Manbaj, Mran, Mreimin Afrin, Muarrasat El-Khan, Muhsinli, Mushrafa, Nabul, Najim El-Din Castle, Nayrab Air Base, Nayrabiyyeh, Nbata, Niyarah, Olasha, Penereka, Qabasin, Qabr Aymu, Qalat al Nabi Hori, Qamari, Qarah Basha, Qarah Qawzak, Qarah Qawzak Bridge, Qarah Tabah, Qarrasi, Qasr Elbreij, Qastal Jandu, Qastal Miqdad, Qatar, Qatma, Qebtan al Jabal, Qermitliq, Qirata, Qude, Qunaytirah Mountain, Quran, Qurayriyah, Qurt Qulaq al Kabirah, Qushla, Radwan Association, Raju, Ramadaniyah, Rasm Abbud Jaftalak, Rasm Al Sahreej, Rasm Eliss, Rasm al 'Alam, Regiment 111 Army Base, Regiment 46 - Military Base, Retyan, Rif al-Mohandessin al-Awal, Rif al-Mohandessin al-Thani, Rimala, Sabiqaya, Sad Al-Shahba, Sad Tishreen, Sadiyah, Safi, Sahafiyeen, Sahara, Saidiyeh, Saju, Sajur, Samouqa, Sandaf, Sarin, Sarjah Kabira, Sarjah Saghira, Sayada, Second Electricity Association, Seftek, Semalka, Shaalah, Shadir, Shamarekh, Shamarin, Sharan, Shash Hamdan, Shawarighat al Arz, Shaykh Sulayman, Sheikh Abyad, Sheikh Ahmad, Sheikh Ali, Sheikh Dan, Sheikh Isa, Sheikh Joban, Sheikh Khoraz, Sheikh Kif, Sheikh Mohamedli, Sheikh Najjar, Sheikh Nasser, Sheikh Yahya, Sheikh al-Hadid, Shekhotka, Shewargha Guzan, Shughaydilal, Shuyukh, Shweiha, Sijraz, Sinhar, Sinka, Sinnara, Siru, Small Fikha, Small Sukariyeh, Somumah, Sorhane, Sosyan, Souran, Sulaymah, Suran, Taanah, Tadaf, Tadil, Tal Ajar, Tal Ali - Karbajli, Tal Aswad, Tal Battal, Tal Elhawa, Tal Hamo, Tal Heddiyeh, Tal Jbine, Tal Jijin, Tal Madeeq, Tal Maksur, Tal Salur, Tal Tawil, Talafeh, Talil Elsham, Tall Aran, Tall Hasel, Tall Malid, Tall Qarah, Tall Rahal, Tall Refaat, Tall Shuwayhanah, Tall Sussin, Tall Turin, Tall Unayb, Tallaf,

Tamura, Tanab, Taqad, Tatemrash, Tayha, Tel A'abur, Tell Shugheib, Terhin, Thabiyeh, Thulthana, Tokhar, Toman, Tukhar Shagir, Turandah, Turkan, Tuwama, Tuways, Tweis, Ukanli, Um Adase, Um Elamad Rasm Elharmal, Um Elsateh, Um Jlud, Um Shkef, Umm Rotha Fawqani, Umm al Qarah, Upper Kafardali, Upper Marwana, Upper Maskeh, Upper Shyookh, Urum al-Kubra, Urum al-Sughra, Utmanli, Uwayni, Wadhah, Wahshiyeh, Wardyah, Western Kafr Jum, Western Khaltan, Western Kweires, Western Rasm Al-Hamam, Yahmul, Yakhur, Yalanquz, Yalishli, Yaqed Eladas, Yazi Bagh, Za'ra, Zahraa, Zarbah, Zayadiyeh, Zeitan, Zernait, Ziyara, Zoghra, Zornaqal, Zuq al Kabir, Zur Maghar.

In Ar Raqqa wurden 789 Vorfälle mit 506 Toten erfasst und an folgenden Orten lokalisiert: Abbara, Abdi Koy, Abu Hammad, Abu Kabret Al Rashid, Abu Khurayza, Abu Qubia Al Sharqiyah, Abu Serra, Abu Suseh, Abu Wahl, Akeirshi, Al Dibs, Al Ghazli, Al Hishah, Al Mu'allaq, Al Mushayrfah, Al Tabqa, Al Tabqa - Airbase, Al Tabqa - Dam, Al Tirwaziya, Al-Asadiyah, Al-Hurriyeh, Al-Khaldiyah, Al-Khalidiyah, Al-Rasafah, Ar-Raqqa, Ar-Raqqa - Al-Dar'eiyah, Ar-Raqqa - Al-Mashlab, Ar-Raqqa - Al-Rasheed, Ar-Raqqa - Al-Thawrah, Ar-Raqqa - Andalus, Ar-Raqqa - Hurriyeh, Ar-Raqqa - Salhiyeh, Ar-Raqqa - Tishrine, Arida Abu Jarada, Arida Ojeil, Artawaziya, Ath-Thawrah Oil Fields, Baghdad, Beir Al-Hashim, Big Maghalla, Big Sweidiyeh, Bir Arab, Bir Khat, Bir Khurayjat Rimah, Dalhah, Derb Hasan, Division 17, Eastern Jaabar, Eastern Salhabiya, Eastern Zamleh, Ein Al-Arus, Ein Issa, Fatsa, Ghanim al-Ali, Hammam al Turkman, Hamrat Balasim, Hamrat Nasir, Haymar Kabir, Hazimeh, Hitash, Hora, Hoshan, Hunaida, Hweija al Sawaki, Hweijah, Hweijet Shnan, Ibrahim Kurdi, Jaber, Jabli, Jarekh, Jdaidat Baladiya, Jdaidat Kahit, Jdidet Khabur, Jeidine, Jurn Aswad, Jurneyyeh, Kafifa - Qarqahiya, Karama, Kasrat Affan, Kasrat Mohamed Ali, Kasrat Muhammad Agha, Katuniyeh, Kdeiran, Khafat Salem, Khirbat Al-Baqr, Khirbet al Fares, Khneiz, Khunayz al-Salman, Kobarlik, Koltepeh, Kor Hassan, Kork, Laqta, Little Maghalla, Lubaydan, Maadan, Mahmudli, Manakhir, Mansura, Maraid, Maruda, Matab Elburashed, Mazra'at

Al-Hukumia, Mazra'at Al-Rafiqqa, Mazraet Bader, Moezleh, Mushayrifah, Mustriha, Qahtaniyyeh, Qantari, Qaranfil Foqani, Qazali, Rabee'a, Rajm al Ajuz, Ramleh, Ramthan, Ratlah, Rumaniyah, Sabka, Safawia, Safyan, Sahl, Sahlat al Banat, Saida, Sakoura, Saleeb Qran, Saqr Resthouse, Saronj, Shanina, Sharkrak, Sheikh Hasan, Sugar Factory, Sukaryu, Sukayru, Suluk, Sweida, Tal Samn, Tall Othman, Tawi Al-Ruman, Tell Abiad, Tinah, Tishrin 6, Turkiyah, Um Huwaysh, Wabdah, Western Kabsh, Western Salhabiyyeh, Yaarub, Yarmuk, Zahera, Zamla Oil Field, Zamlah, Zannubah, Zunnar.

In As Suwayda' wurden 518 Vorfälle mit 68 Toten erfasst und an folgenden Orten lokalisiert: Abu Zreik, Al Gahryeh, Al Harissa, Al Huwayya, Al Hweya, Al Shomarah, Al Thaalah Military Air Base, Al-Tayba, Amrah, Anz, Ara, Ariqa, As-Sweida, Atil, Bakka, Bothaina, Duma, Harran, Hazm, Imtan, Juneineh, Kafr, Khalkhla Airbase, Kharsa, Lahitha, Little Sura, Lubayn, Maf'ala, Majdal, Mardak, Masad, Mazra'a, Milh, Myamas, Orman, Os, Qanawat, Qarayya, Rassas, Rimet Al-Lahaf, Rimet Hazem, Rudayma al Sharqiya, Salkhad, Samma al Hneidat, Sha'ab, Shahba, Sleim, Tal Kharouf Radar Military Base, Tal Qina, Tall Masih, Tall Qulayb, Tall Sahn, Thebeen, Thohr al Jabal, Tira, Tilin, Um Elrumman, Walgha, Waqm, al-Mashquq.

In Damascus wurden 95 Vorfälle mit 110 Toten erfasst und an folgenden Orten lokalisiert: Bhuth 'Elmeya, Damascus, Damascus - Al Baramkeh, Damascus - Al Dwel'a, Damascus - Al-Dahadil, Damascus - Al-Midan, Damascus - Al-Qadam, Damascus - Al-Salihiyah, Damascus - Al-Shaghour, Damascus - Bab Touma, Damascus - Barzeh, Damascus - Dummar, Damascus - Kafr Sousah, Damascus - Mazzeh, Damascus - Nahr Aisha, Damascus - Qaboun, Damascus - Rukn El-Din, Damascus - Soumariyyeh, Mazzeh Military Air Base, Patrol Palestine Branch, Qasioun Mountain, Qazaz, Yarmouk Camp.

In Dar'a wurden 883 Vorfälle mit 522 Toten erfasst und an folgenden Orten lokalisiert: 112th Brigade, 12th Armored Brigade, 15th Brigade, 52nd Armored Brigade, 82nd Brigade Radar Base, 9th Armored Division, Abdin,

Abtaa, Adwan, Al-Dali, Al-Harra, Al-Na'ema, Al-Qanniyeh, Al-Sheiliyeh, Al-Sourah, Al-Wardat, Alma, Alyeh, Ankhel, Aqraba, As-Sanamayn, Ash-Shajara, Atman, Barqa, Bekar, Bisir Elharir, Busra Esh-Sham, Bweidan, Da'el, Dar'a, Dar'a - Al Dahieh, Dar'a - Al-Abbasiah, Dar'a - Al-Balad, Dar'a - Al-Mansheyyi, Dar'a - Al-Mantiqa al-Sina'iyeh, Dar'a - Al-Qusoor, Dar'a - Al-Sabeel, Dar'a - Al-Sad, Dar'a - Maysalun, Dar'a - Palestinian Refugee Camp, Dar'a - Shimal al-Khatt, Dar'a - Shuhada, Deir Eladas, Deir al Bakht, Eastern Ghariyeh, Eastern Maliha, Eib, Ein Thakar, Faqie, Ghabagheb, Ghasm, Harfoush, Hit, Hrak, Izra', Jadal, Jaddil, Jasim, Jbab, Jidy Battalio, Jisri, Jizeh, Jlein, Jomleh, Kafr Nassij, Kafr Shams, Kahil, Karak, Khabab, Kharab Shahem, Kherbet Ghazala, Koya, Lajat, Maaraba, Maariya, Mahjeh, Mankat Al-Hatab, Mataeiyeh, Mlihet Elatash, Mseifra, Mzeireb, Nafeaa, Nahj, Nahta, Namar, Namer, Nasib, Nasib Border Crossing, Nawa, Northern Karim, Qarfa, Qarfa Agricultural Airport, Qayta, Rakhim, Regiment 175, Sahm El Golan, Sahwa, Samlin, Sayda, Scientific Research Facility, Sheikh Miskine, Sheikh Saed, Southern Karim, Sukariyeh, Sur, Tablin, Tafas, Tal Al Hesh, Tal Shihab, Tal Um Horan, Tal al Khodr, Tall Al Samn, Tall Ishtira, Tall al Harra, Tall al Jabiyah, Tall al Jumou, Tassil, Tiba, Um Elmayathen, Um Elqosur, Um Walad, Wadi al Raqqad, Wahda Dam, Western Ghariyeh, Western Maliha, Yadudeh, Yarmouk Basin, Zabayer, Zamrin.

In Dayr Az Zawr wurden 2527 Vorfälle mit 1229 Toten erfasst und an folgenden Orten lokalisiert: Abbas, Abu Hamam, Abu Hardoub, Abu Hasan, Abu Khashab, Abul Nitel, Adman, Ain Ali, Al Arqub, Al Jafra, Al Jafra - Oil field, Al Jamah, Al Madhol, Al Mayadin, Al Mayadin - City Bridge, Al Sabkhah, Al Salhiyyah, Al Shanan, Al Sijri, Al-Asbah farms, Al-Bahra, Al-Bukamal, Al-Bukamal - Industrial Zone, Al-Bukamal Border Crossing, Al-Diaf, Al-Hawayij, Al-Heri, Al-Hessan, Al-Hussainiyah, Al-Junaynah, Al-Kashma, Al-Kharata Oil Field, Al-Kubar, Al-Mazraa - Oil Field, Al-Panorama, Al-Sayjan - Oil Field, Al-Sayyal, Al-Shahabat, Al-Teem - Oil Field, Al-Ward - Oil Field, Al-Zabari, Albu Badran, Ali, As Safafinah, As Sukkariyah, Ash Shula, Ashara, Ashayer, Athman, Ayyash, Baghuz, Bal'um, Barsham, Basira, Bir

Adman, Bishri Mountain - Deir-ez-Zor, Bogeleyyah, Breiha, Dablan, Dahleh, Daman, Darnaj, Deir-ez-Zor, Deir-ez-Zor - Al Dahieh, Deir-ez-Zor - Al Muwazafin, Deir-ez-Zor - Al Omal, Deir-ez-Zor - Al-Arfi, Deir-ez-Zor - Al-Bogeleyyah, Deir-ez-Zor - Al-Hawiqa, Deir-ez-Zor - Al-Joura-Al-Thawra, Deir-ez-Zor - Al-Qosor, Deir-ez-Zor - Al-Rashidia, Deir-ez-Zor - Hamidiya, Deir-ez-Zor - Harabesh, Deir-ez-Zor - Hatla, Deir-ez-Zor - Industrial Zone, Deir-ez-Zor - Jubailah, Deir-ez-Zor - Maysalun, Deir-ez-Zor - Military Airbase, Deir-ez-Zor - Vanguard Camp, Dweir, Eastern Jurdi, Ghabra, Gharanij, Gharibah, Gharibeh, Hajin, Harijiyah, Harizah, Harmushiyah, Hasrat, Hawayej Bumasa, Hawayej Thyab Shamiyeh, Hejne, Hreiji, Hwaijet Saker, Hweij Dhiab, Jabal al-Thardah, Jadid Bakkara, Jalaa, Jalamida, Jasmi, Jazaret Elbuhmeid, Jazaret Milaj, Jdid Ekeidat, Jiah, Kaba Jeb, Kasra, Kassar, Kharita, Khasham, Kishkiyeh, Koniko Gas Field, Lower Baqras, Maadan 'Atiq, Maamel - 7 KM, Mahkan, Makman, Manjm Al-Malah salt mine, Marshdeh, Mashekh, Masrab, Mathlum, Mhemideh, Moezleh, Mrat, Mreiyeh, Muayzilah, Muhasan, Muzan, Mweileh, Omar - Oil Fields, Qalat al-Rahba, Qamar Al Din, Qasabi, Qasiba, Qetet Elbuleil, Quriyeh, Rabida, Raghieb, Railway Crossing, Ruwayshid, Saalu, Sabah al Khayr, Sabha, Salhiyeh, Sawa, Sbeikhan, Sfireh Foqani, Sfireh Tahtani, Shafa, Shajiri, Shamiya, Shaqra, Shibli Farms, Shiheil, Shmeitiyeh, Sosa, Sur, Sweidan Jazira, Sweiyeh, T2 Pumping Station, Tabiyet Jazira, Tabiyet Shamiyeh, Tabni, Takihi, Tarif, Tayib Al-Fal, Taryana, Thiban, Tiba, Toob, Tuwamiyeh, Upper Baguz, Upper Baqras, Wadi Abu Shahri, Wasi'ah, Western Jurdi, Zghir Jazireh, Zghir Shamiyeh, Zir, Zughyer, al Attal Roundabout, al-Fudayn.

In Hamah wurden 654 Vorfälle mit 479 Toten erfasst und an folgenden Orten lokalisiert: 47th Brigade Army Base, 87th Brigade, A'waj al Janah, Abu Fayyad Dam, Abu Laffah, Abul Gor, Aidoun, Al Aziziyeh, Al Ghab Plain, Al Ghawi, Al Jamali, Al Mashad al 'Aali, Al Suwayda, Al- Mabtan, Al- Uyur, Al-Hamidiah, Al-Jakusiyah, Al-Khalidiya, Al-Latamna, Al-Mashiak, Al-Nasiriyyah Hill, Al-Qahera, Al-Shari'ah, Al-Sirmaniyah, Al-Zaghab, Al-Zakah, Alwasita, Amqiyah, Ankawi, Ar Rasif, Arbain, As-Saan,

As-Salamiyeh, As-Suqaylabiyah, Az Zaytunah, Bab Eltaqa, Bahra, Bahsa, Bayoud, Braideej, Bweida, Dayr Sunbul, Dimo, Doqmaq, Dweir Elakrad, Eastern Bari, Fan Qabli, Fan ash Shamali, Frika, Hakora, Halfaya, Hama, Hama - Airbase, Hama - Al-Taawuniyah, Hama - Sheikh Anber, Hama Armored Vehicles School, Hamamiyat, Hamra, Hasnawi, Huweiz, Ithariyah, Jabal Ein Zarqa, Jabal Shashabo, Jabal Zein Al-Abedeen, Jabl Al-Fasidah, Jadrine, Jalma, Jbine, Jeb Abyad, Jid, Jneineh, Jurin, Kafr Nabutha, Kafr Zeita, Kafr al Tun, Kafraa', Karim, Karnaz, Kasun al-Jabal, Kawkab, Khafsine, Khattab, Kherbet Elnaqus, Khirbat al-Tanahij, Kirkat, Krah, Lahaya, Latmin, Lower Amiqqa, Maan, Maar Dis, Maar Shohur, Maarin, Maarzaf, Madbaa, Madiq Castle, Maghir, Mahrousa, Majdal, Maran, Masyaf, Masyaf Defence Factories, Matnin, Mbarkat, Middle Fan, Mreijeb, Muhradah, Murak, Muraywid, Mustariha, Oqeirbat, Qamhana, Qarqur, Qasr Abu Samra, Qasr Bin Wardan, Qastal, Qastun, Qbariyeh, Qelib Al-Thawr, Qulaydin, Rabiah, Rahjan, Rasm Tineh, Resim Al-Baghel, Ruwaida, Sarha, Sarha al-Shamali, Sarmiyeh, Shajar, Shakkushiyyah, Shat-ha, Shatheh, Sheikh Hadid, Sheikh Hilal, Shiha, Shkteer, Snideh, Sruj, Suha, Suran, Tal Ada, Tal Khazneh, Tal Milh, Tal Salhab, Tal Tut, Tal Wassit, Taloul al-Humr, Tanjarah, Taqsis, Tayyibat al Ism, Teizine, Tiba Elemam, Tleisiyyeh, Tufaha, Turut, Twal Dabaghin, Tweim, Tweini, Um Myal, Wadi Al Uyun, Wadi Al-Azeeb, Wadi al Dawrat, Zakoom, Zawi - Zawyeh, Zayzun, Ziyara.

In Hims wurden 667 Vorfälle mit 984 Toten erfasst und an folgenden Orten lokalisiert: 26th Air Defense Brigade, ARK Oil Field, Abul Alaya, Akkum, Al 'Amiriyah, Al Aminiyah, Al Bade', Al Dab'a, Al Haysah, Al Mukhtaria, Al Na'im, Al Qusayr, Al Qusayr - Military Air Base, Al- Wadhihi, Al-Baydhah, Al-Dawah, Al-Hail - Oil Field, Al-Hemeis, Al-Hishme, Al-Houla, Al-Hoz, Al-Kam, Al-Koum, Al-Ma'ariyah, Al-Mazar mountain, Al-Sa'an al-Aswad, Al-Shair - Gas Field, Al-Tayibah, Al-Wa'er Valley, Alianiyyeh, Alzaafaranah, Aqrabiya, Ar-Rastan, Arak, Arjoun, Ayon Hussein, Balqsa, Bi'r al 'Abbasiyyah, Breij, Dar Kabira, Darwishiyah, Dbayyat - Gas Field, Deir Fool, Ein Eltineh, Ez Eldin, Fahdeh Oil Field, Farhaniyyeh, Farqalas, Ghanto, Hadideh, Halihla, Halmuz,

Hasyaa, Hawash, Hbub al Rih, Homs, Homs - Abbasiyyeh Muhajreen, Homs - Al-Mazra'ah, Homs - Al-Sabeel, Homs - Al-Waer, Homs - Al-Zahra, Homs - Bab al-Draib, Homs - Bayada, Homs - Central Prison, Homs - Deir Ba'alba Janoubi, Homs - Deir Ba'alba Shamali, Homs - Ghotqa, Homs - Hameidiyyah, Homs - Karm Al-Shami, Homs - Karm al-Louz, Homs - Khalidiyyah, Homs - Nuzha, Homs - Oras, Homs - Qosour, Homs - Wadi al-Thahab, Homs - al-Insha'at, Hosh Murshed Sam'aan, Hosh al Sayed Ali, Humrat, Hweisis, Jabal Al-Dahek, Jabal Bal'as, Jabal Omour, Jaborine, Jarmash, Jbab Hamad, Jeb Ej-Jarrah, Jihar Oil Fields, Jisr Al-Daf, Jobaniyyeh - Ram Tut, Jubb Habl, Jusiya Al Ammar, Kafr Abd, Kafr Nan, Kherbet Duwayzin, Kherbet Elhamam, Kherbet Tin Noor, Kherbet al Hawyaniyyeh, Kisein, Maabar Al Dabusiyyeh, Makrumiyyeh, Mannoukh, Marbart al Hasan Dam and Lake, Marj al Qata, Mashrafa, Matraba, Mazra'a, Mesheirfa, Mlouk, Nizariyyah, Northern Abu Hakfa, Qabu, Qaryatein, Qasr al Hair, Rabah, Rabla, Sankari, Saqirjah, Sawane - Phosphate Mine, Shamsin, Shayrat Air Base, Shin, Shinshar, Shtaya, Sokhneh, Tadmor, Tadmor - Airbase, Talbiseh, Talilah, Tall Kalakh, Tall Shihab, Tall Shinan, Tesnine, Third Station, Tir Maallah, Tiyas - Airbase, Tweinan, Um Eltababir, Um Sharshouh, Umm Haratayn, Upper Makhrim, Wadi Dabiyat, Wadi Hanna, Wadi al-Dhahb, Zeita.

In Idlib wurden 2710 Vorfälle mit 546 Toten erfasst und an folgenden Orten lokalisiert: Abdeta, Abu Kansah, Abu Makki, Abu Sharji, Abul Thohur, Abul Thohur - Military Airbase, Afes, Ain al-Zarqa, Ajaz, Al Alani, Al Burayji, Al Duweir, Al Fatatra, Al Hallubah, Al Zawf, Al-Dana, Al-Hibet, Al-Z'einiyyeh, Amudiya, Anqrati, Aqrabat, Arbikh, Ariha, Armanaz, Arshani, Ash Sha'rah, Atmah, Atmah Camp, Azmarin, Bab El Hawa, Babilla, Babisqa, Badama, Balshun, Balyun, Banin, Bara, Baris, Barisha, Barnan, Batenta, Beftamun, Bennsh, Big Khwein, Bikfala, Borj, Breiseh, Bsanqul, Bsaqla, Bweiti, Dadikh, Dana, Dar Al-Kabira, Darkosh, Deir Hassan, Deir Sunbul, Dhahabiyah, Eastern Sarja, Eblin, Ehsem, Ein Laruz, Ein Shib, Eshtabraaq, Falyun, Farja, Fleifel, Foah, Frikeh, Ftireh, Ghaniyyah, Ghassaniyyeh, Habat, Halban, Halluz, Hamdieh, Hantutin, Haranbush, Harim, Harsh Basanqul, Has, Hatya, Hawa,

Hazan, Hazano, Hazarin, Heish, Hersh Banin, Humaymat, Idleb, Idleb - Al-Sharqui, Idleb Central Prison, Isqat, Istablat, Jabal Arba'in, Jabal al-Zawiya, Jadraya, Janudiyeh, Jarada, Jarjnaz, Jdideh, Jisr-Ash-Shugur, Jobas, Joseph, Kadoura, Kafir, Kafr Battikh, Kafr Debbin, Kafr Din, Kafr Jales, Kafr Lata, Kafr Lusin, Kafr Musa, Kafr Nobol, Kafr Omeim, Kafr Oweid, Kafr Takharim, Kafr Yahmoul, Kafraya, Kafraya Al Mara, Kafrsajna, Kafruma, Kanayis, Kansafra, Karamah Camps, Karatin al-Kabira, Karatin al-Saghira, Karsaa, Kastan al Tahtani, Kawkabah, Kelly, Ketyan, Khan Shaykun, Khan al-Sabeel, Kherbet Eljoz, Khirbat Jazraya, Khyara, Kinda, Korin, Kuraysantah, Luf, Ma'arrat An Nu'man, Ma'arrat Mukhus, Ma'arrat Tamasrin, Ma'arrat Tayrah, Ma'taram, Maar Dibsi, Maar Hattat, Maar Shamsheh, Maar Shurin, Maarbalit, Maaret Al Naasan, Maaret Alia, Maaret Harma, Maartabi, Maarzaf, Maarzita, Maasaran, Magharet Merza, Majdaliya, Mantaf, Maraand, Marayan, Mardikh, Marj Elzohur, Mashhad Ruhin, Mastomeh - Military Camp, Mastumeh, Mejazir, Mhambal, Milaja, Mintar, Mozra, Mseibin, Msheirfeh Shamaliah, Murin, Nahar Al Abiad, Nahleh, Najiyeh, Nayrab, Orm Eljoz, Qah, Qastal Al Burj, Qminas, Qourqeen, Raffa, Rami, Rasafa, Rasm Ward, Rayan, Ruwaiha, Sahl Arruj, Sahyan, Salamin, Salhiyeh, Salqin, Samkeh, San, Sanjar, Saraqab, Sarja, Sarmada, Sarman, Sarmin, Sayadi, Selwa, Sfuhen, Shabour, Shaturiyeh, Sheikh Bahr, Sheikh Idris, Sheikh Mustafa, Shinan, Shughur, Shulin, Sihal, Southern Aleppo Countryside Refugee Camp, Southern Rasha, Suqayah, Tal 'Adah, Tal Dibis, Tal Elkaram, Tal Kersyan, Tal Sultan, Tal Tuqan, Talhiyeh, Tall Aghbar, Tall Khatra, Tall al-Shaykh, Taltita, Tarisha, Tawil al-Halib, Teftnaz, Teftnaz - Military Air Base, Telamnas, Tell Karratin, Tell al-Ruman, Termala, Termanin, Toum, Tuffahiyeh, Turnabah, Um Jalal, Upper Sheikh Sindy, Wadi al-Dayf Army Base, Wasita, Western Sarja, Zardana Mashehad.

In Lattakia wurden 402 Vorfälle mit 250 Toten erfasst und an folgenden Orten lokalisiert: Ain al Ashra, Ain al Ghazal, Aku, Al Durrah, Al Issawiyya, Al Tufahiya, Al-Bayda, Al-Bayda Port, Al-Qardaha, Ard al Wata, Barzeh Fawqani, Bashoura, Burj Islam, Eido, Ein Elsharqiyeh, Ein Issa, Haddada, Harf

Elmseitra, Hmeimim Air Base, Jabal al Qal'ah, Jabal al-Akrad, Jabal al-Turkman, Jablah, Jeb al Ahmar, Jibal al Sahel, Kabani, Kansaba, Kasab, Kellez, Lattakia, Lattakia - Ain al-Tamra, Lattakia - Port, Mushayrifah, Mzaira, Nabi Younis Hill, Nahshabba, Nawwara-Klz, Qal'at Shalaf, Qastal Maaf, Qlaba, Rabe'e'a, Ras Shamra, Rastin, Sallur, Saraf, Sett Markho, Shamruran, Sheer Qabouh, Tall Al-Burkan, Tall Al-Malik, Tall Qarmil, Tall Rasho, Tallat Abu Ali, Tardeen, Touma, Yamdiyeh, Zama.

In Quneitra wurden 877 Vorfälle mit 56 Toten erfasst und an folgenden Orten lokalisiert: Ain Ziwan, Al Asbah, Al Esha, Al Khashniyyeh, Al Qahtaniyah, Al Ramtha, Al Samaka, Al-Ajraf, Al-Mantara Dam, Baath, Barkhta, Beer Ajam, Big Duwaya, Breiqa, Buqata, Eastern Basa - Ein Qadi, Ein Al-Nuriyah, Ein Qiniyye, Eliad, Ghadir al Bostan, Ghajar, Habushit, Hadar, Hamat Gader, Hameidiyyeh, Hurriyeh, Jaba, Jbata Elkhashab, Katsafia Base, Katzrin, Keila Base, Kela Alon, Khan Arnaba, Kidmat Tzvi, Kodneh, Ma'laqa, Maale Golani Barracks, Majdal Shams, Masaada, Mashara, Merom Golan, Momtaneh, Mount Hermon, Nasiriya, Natur, Neve Ativ, Nov, Odem, Ortal, Qarqas, Quneitra, Quneitra - Golan Border Crossing, Quneitra Border Crossing, Qusaybah, Radar Post, Rafid, Ramat Magshimim, Rasm al Rawadi, Razaniya Sayda, Red Hills (Tuloul al-Hamar), Rwayset Al Alam, Rwayset Al Qarn, Sahita, Sanaim, Sayda, Sayda al-Gholan, Sayda al-Hanout, Shaal, Shaal Base, Shebaa Farms, Sweisa, Tall al Shaar, Tarnaja, Tel Faher Base, Tell el Farass, Tsnobar Base, Um Batna, Western Samadaniyeh, Western Tall al Ahmar, Yarden Base, Yehudiya Nature Reserve, Yitzak Base, Yoav Base, Zebdine, Zubaydah.

In Rif Dimashq wurden 366 Vorfälle mit 238 Toten erfasst und an folgenden Orten lokalisiert: 1st Armored Division, Adra, Adra Central Prison, Al Jubah, Al Qutayfah, Al Sabboura, Al Tawani, Al-Hama, Al-Nasiriyah Military Air Base, An Nabk, An-Nasiriyah, Aqraba, Arbin, Arna, Ashrafiet Elwadi, Ashrafiet Sahnaya, Assal al Ward, At Tall, Az-Zabdani, Babella, Bahdaliyah, Bait Jan, Beit Saber, Betima, Bludan, Dahiyet Youssef al Athma, Damascus -

International Airport, Darayya, Darbal, Deir Elasafir, Deir Khabiyeh, Deir Maqran, Denaji, Dhameer, Dimas, Duma, Eastern Ghota, Eastern Qalamoon, Felita, Ghizlaniyyeh, Hala, Harasta, Hina, Horayra, Hosh Arab, Hseiniyyeh, Jabal al-Sheikh, Jamraya, Jaramana, Jdaydat al-Shaybani, Jdidet Artuz, Jdidet Yabus, Jirud, Kafir Yabus, Kafr Batna, Kanaker, Khan Elshih, Kherbet Al Ward, Kisweh, M'adamiyat al-Sham, Maaloula, Madaya, Maliha, Manin, Masnaa Border Crossing, Mazraet Beit Jin, Meraba, Muadamiyet Al Qalamoun, Najhah Military Housings, Otaya, Otayba, Qalamoun, Qara, Qastal, Qatana, Qodsayya, Qura Al Assad, Raas Al Maarra, Raheiba, Rankus, Rukban, Sa'sa', Sahnaya, Saqba, Sarghaya, Sayyeda Zeinab, Sidnaya Military Prison, Suq Wadi Barada, Tal Thaalib, Talfita, Tall Qarin, Tanf, Upper Hfeir, Wadi Al Mashkone, Wadi Barada, Western Ghota, Yabroud, Yafur, Yalda, Zakiyeh.

In Tartus wurden 40 Vorfälle mit 27 Toten erfasst und an folgenden Orten lokalisiert: Akkar Plain, Arab Al-Mulk, Arida Crossing, Banyas, Bileh, Bmalkah, Dahr Safra, Dahr al Ballutiye, Duraykish, Harisoun, Kherbet Elma'aza, Kherbet al Akrad, Manzala, Marsahin, Mi'yar Shaker, Safita, Safsafa, Tarkib, Tartous.

Quellen

- ACLED – Armed Conflict Location & Event Data Project: Mapping Territorial Control, Contestation, and Activity in Syria; Version 2, März 2019a
<https://www.acleddata.com/download/35243/>
- ACLED – Armed Conflict Location & Event Data Project: Security Forces: Kurdish Forces across Iraq, Syria and Iran, April 2019b
<https://www.acleddata.com/download/35245/>
- ACLED – Armed Conflict Location & Event Data Project: Armed Conflict Location and Event Data Project Codebook, 2023
https://acleddata.com/acleddatanew/wp-content/uploads/dlm_uploads/2023/06/ACLED_Codebook_2023.pdf
- ACLED – Armed Conflict Location & Event Data Project: Middle East, 31. Jänner 2025
https://acleddata.com/curated-data-files/#MiddleEast_2015-2025_Jan31
(besucht am 5. Februar 2025)
- GADM – Global Administrative Areas: gadm36_levels.shp, Version 3.6, 6. Mai 2018a
http://biogeo.ucdavis.edu/data/gadm3.6/gadm36_levels.shp.zip
- GADM – Global Administrative Areas: gadm36_SYR.shp.zip, Version 3.6, 6. Mai 2018b
https://biogeo.ucdavis.edu/data/gadm3.6/shp/gadm36_SYR.shp.zip
- Smith, Walter H. F. und Wessel, Paul: Global Self-consistent Hierarchical High-resolution Geography (GSHHG), Version 2.3.4, 1. Mai 2015
<https://www.ngdc.noaa.gov/mgg/shorelines/data/gshhg/latest/>

Hinweis

Die ACLED-Daten werden vor der Veröffentlichung mehrfach überprüft und bei Vorliegen neuer Informationen laufend aktualisiert, indem neue Ereignisse hinzugefügt und bestehende Ereignisse überarbeitet werden. Wenn Aktualisierungen in den ACLED-Datensätzen kurz vor oder nach der Veröffentlichung der ACCORD-Berichte erfolgen, werden diese nicht unbedingt in den Berichten von ACCORD berücksichtigt. Die Vergleichbarkeit der Daten im Laufe der Zeit kann durch Änderungen bei den von ACLED für die Erhebung von Ereignisdaten verwendeten Quellen beeinträchtigt werden. Für weitere Informationen zu den auf diesen Daten basierenden Produkten von ACCORD siehe [die Blog-Einträge auf ecoi.net, die mit "ACLED" beschlagwortet sind](#). Das Fehlen von Information über ein Ereignis in diesem Bericht erlaubt nicht den Rückschluss, dass es nicht stattgefunden hat. Die Grenzen und Namen in diesem Bericht stellen keine Billigung oder Anerkennung durch das Österreichische Rote Kreuz dar.

Zitieren als

- ACCORD – Austrian Centre for Country of Origin & Asylum Research and Documentation: Syrien, Jahr 2024: Kurzübersicht über Vorfälle aus dem Armed Conflict Location & Event Data Project (ACLED), 5. Februar 2025