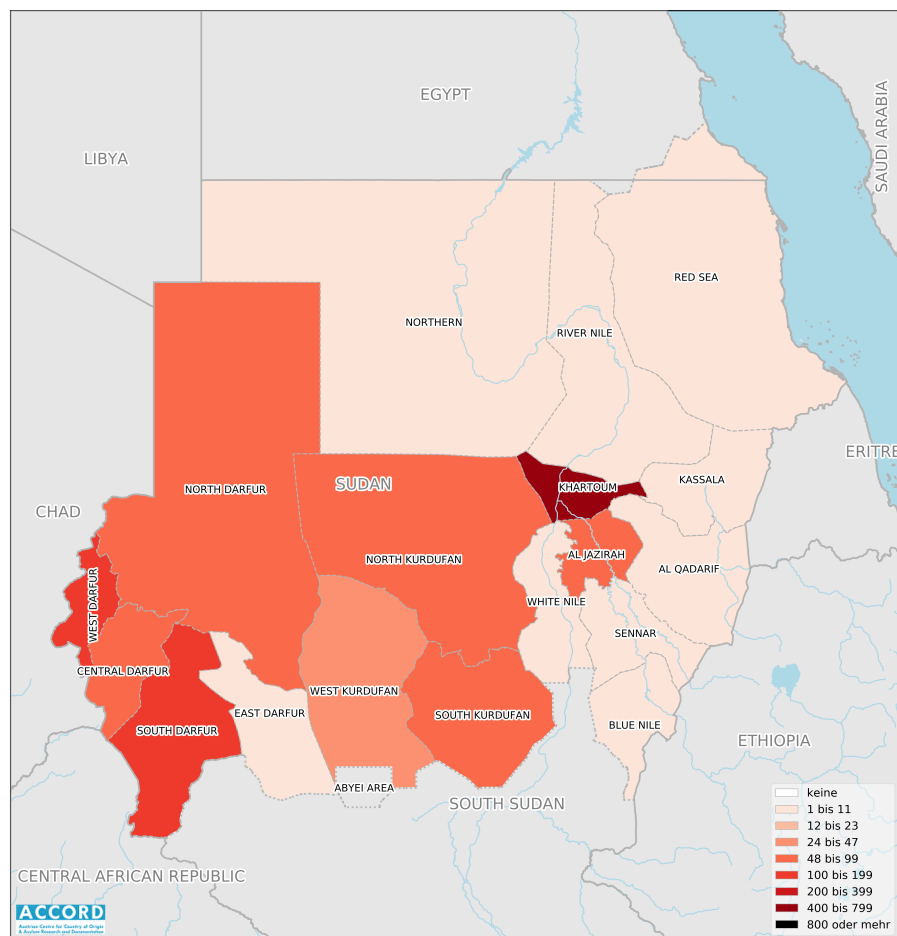


SUDAN, JAHR 2023:

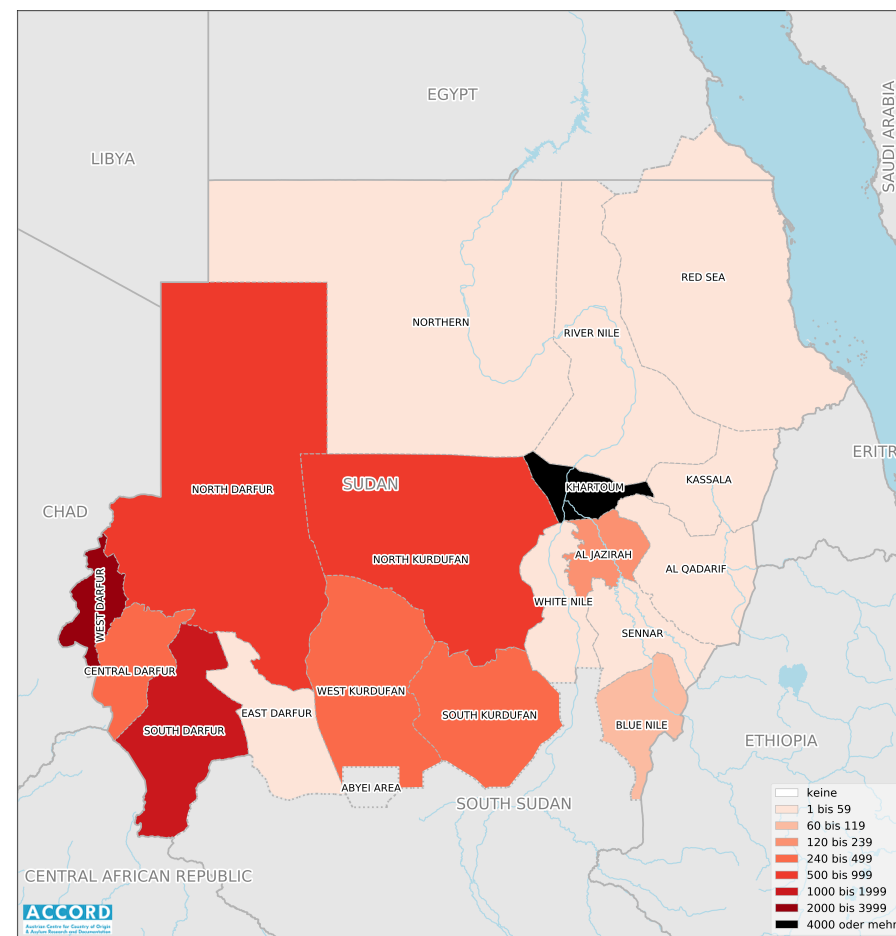
Kurzübersicht über Vorfälle aus dem Armed Conflict Location & Event Data Project (ACLED)

zusammengestellt von ACCORD, 8. April 2024

Anzahl der berichteten Vorfälle mit mindestens einem Todesopfer



Anzahl der berichteten Todesopfer



Staatsgrenzen: [GADM, 6. Mai 2018a](#); Verwaltungsgliederung: [GADM, 6. Mai 2018b](#); Abyei Area: [SSNBS, 1. Dezember 2008](#); Grenzstatus Sudan/Südsudan, Hala'ib-Dreieck und Bir Tawil: [UN Cartographic Section, März 2012](#); Vorfallsdaten: [ACLED, 29. März 2024](#); Küstenlinien und Binnengewässer: [Smith und Wessel, 1. Mai 2015](#)

Inhaltsverzeichnis

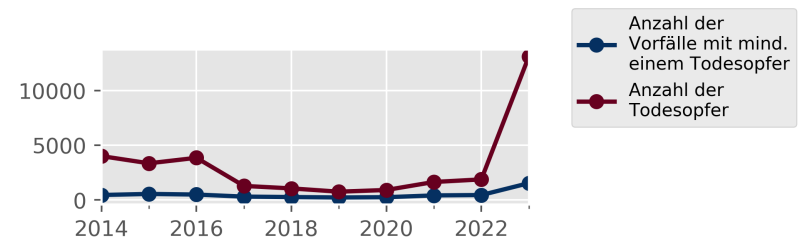
Anzahl der berichteten Todesopfer	1
Anzahl der berichteten Vorfälle mit mindestens einem Todesopfer	1
Konfliktvorfälle nach Kategorie	2
Entwicklung von Konfliktvorfällen von 2014 bis 2023	2
Methodologie	3
Berichtete Konfliktvorfälle nach Provinz	4
Lokalisierung der Konfliktvorfälle	4
Hinweis	7

Konfliktvorfälle nach Kategorie

Kategorie	Anzahl der Vorfälle	Anzahl der Vorfälle mit mindestens einem Todesopfer	Anzahl der Todesopfer
Kämpfe	2388	901	9786
strategische Entwicklungen	1151	1	2
Explosionen / Fernangriffe	1002	248	1678
Gewalt gegen Zivilpersonen	883	366	1628
Proteste	527	8	10
Ausschreitungen	42	3	8
Gesamt	5993	1527	13112

Die Tabelle basiert auf Daten von ACLED (verwendete Datensätze: [ACLED, 29. März 2024](#)).

Entwicklung von Konfliktvorfällen von 2014 bis 2023



Das Diagramm basiert auf Daten von ACLED (verwendete Datensätze: [ACLED, 29. März 2024](#)).

Methodologie

Die Daten, die in diesem Bericht verwendet werden, stammen vom Armed Conflict Location & Event Data Project (ACLED). ACLED sammelt Daten über berichtete Konfliktereignisse in ausgewählten afrikanischen und asiatischen Ländern, unter anderem Sudan. Das ACLED-Team greift dabei auf verschiedene Quellen zurück und klassifiziert die Daten nach Ort, Datum, Akteur:innen und Art.

Der Großteil der von ACLED gesammelten Daten basiert auf öffentlich zugänglichen Sekundärquellen. Die Daten können daher das Ausmaß an Vorfällen untererfassen. Insbesondere Daten zur Anzahl an Todesopfern sind der Gefahren der Verzerrung und der ungenauen Berichterstattung ausgesetzt. ACLED gibt an, konservative Schätzungen zu verwenden. ACLED verwendet den Kontext der jeweiligen Berichte, um die Anzahl der Todesopfer für jene Vorfälle zu schätzen, bei denen keine exakte Anzahl berichtet wird (kontextabhängig "3" oder "10" für "mehrere" Todesopfer, "100" wenn "hunderte" erwähnt werden, usw.). Für weitere Informationen zu ACLED und für den Zugang zu den vollständigen Datensätzen, siehe www.acleddata.com und [Raleigh; Linke; Hegre und Karlsen, 2010](#).

Basierend auf diesen Daten erstellt das Austrian Centre for Country of Origin & Asylum Research and Documentation (ACCORD) Übersichten zu Konfliktvorfällen und veröffentlicht sie auf ecoi.net, um einen weiteren Zugang zu den ACLED-Datensätzen zu bieten.

Es wird empfohlen, Zahlen zu Todesopfern mit äußerster Vorsicht zu verwenden.

Für Beurteilungen der Sicherheitslage sind Analysen von Vorfallsdaten quantitativer Natur nicht ausreichend.

Anmerkung: Daten zu Ereignissen im Gebiet Abyei werden in dieser Übersicht nicht berücksichtigt.

Die beiden oben dargestellten Karten dienen dazu, die Anzahl berichteter Todesopfer (die Schätzungen beinhalten kann) mit der Anzahl an Vorfällen mit mindestens einem berichteten Todesopfer zu vergleichen.

Die geographischen Kartendaten basieren hauptsächlich auf GADM, fallweise ergänzt durch weitere Quellen. Die Vorfälle werden den von ACLED genannten Provinzen zugeordnet (Provinznamen und -grenzen können sich zwischen ACLED und GADM unterscheiden, die vorliegenden Karten verwenden GADM). Vorfälle, die nicht zugeordnet werden konnten, werden ignoriert. Daher können die Zahlen im vorliegenden Bericht von jenen der ACLED-Datensätze abweichen. Zudem ist es möglich, dass ACLED andere Provinzgrenzen verwendet als GADM. ACLED verwendet verschiedene Stufen der Präzision bei den Ortsdaten der Vorfälle, abhängig davon, wie detailliert die Quellen berichten. So kann eine Stadt für eine größere Region stehen, oder es wird die Provinzhauptstadt als Ort angegeben für Vorfälle, bei denen nur die Provinz bekannt ist.

Die Vorfälle umfassen folgende Kategorien: Kämpfe; Gewalt gegen Zivilpersonen; Fernangriffe; Ausschreitungen und Proteste; gewaltlose strategische Entwicklungen. Für Details zu diesen Kategorien, siehe:

- ACLED – Armed Conflict Location & Event Data Project: Armed Conflict Location and Event Data Project Codebook, 2023a
https://acleddata.com/acleddatanew/wp-content/uploads/dlm_uploads/2023/06/ACLED_Codebook_2023.pdf
- ACLED – Armed Conflict Location & Event Data Project: FAQs: ACLED Fatality Methodology, Jänner 2023b
https://acleddata.com/acleddatanew/wp-content/uploads/2023/01/FAQs-ACLED-Fatality-Methodology_2023.pdf

- ACLED – Armed Conflict Location & Event Data Project: Quick Guide to ACLED Data, März 2023c
<https://acleddata.com/resources/quick-guide-to-acled-data/>

Berichtete Konfliktvorfälle nach Provinz

Provinz	Anzahl Vorfälle	Anzahl Vorfälle mit Todesopfern	Anzahl Todesopfer
Al Jazirah	262	51	228
Al Qadarif	76	6	6
Blue Nile	41	10	61
Central Darfur	235	88	465
East Darfur	52	10	43
Kassala	56	2	2
Khartoum	3453	760	6114
North Darfur	354	97	526
North Kurdufan	232	97	762
Northern	61	3	45
Red Sea	68	1	1
River Nile	56	3	17
Sennar	33	2	8
South Darfur	400	176	1595
South Kurdufan	193	71	457
West Darfur	240	105	2488
West Kurdufan	115	36	246
White Nile	66	9	48

Lokalisierung der Konfliktvorfälle

Hinweis: Die folgende Liste stellt einen Überblick über Ereignisse aus den ACLED-Datensätzen dar. Die Datensätze selbst enthalten weitere Details (Ortsangaben, Datum, Art, beteiligte Akteur:innen, Quellen, etc.). Die Präzision der

SUDAN, JAHR 2023: KURZÜBERSICHT ÜBER VORFÄLLE AUS DEM ARMED CONFLICT LOCATION & EVENT DATA PROJECT (ACLED)
ZUSAMMENGESTELLT VON ACCORD, 8. APRIL 2024

Ortsdaten der Vorfälle variiert: Eine Stadt kann für eine ganze Region stehen, die Provinzhauptstadt kann als Ortsangabe verwendet werden, wenn außer der Provinz keine näheren Ortsangaben bekannt sind. In der Liste werden für die Orte die Namen in der Schreibweise von ACLED verwendet, für die Verwaltungseinheiten jedoch jene der GADM-Daten, auf welchen die obigen Karten basieren (in beiden Fällen handelt es sich ggf. um englische Transkriptionen).

In **Al Jazirah** wurden 262 Vorfälle mit 228 Toten erfasst und an folgenden Orten lokalisiert: **Abd Al Hafeez, Abu Gouta, Abu Haraz, Abu Ushar, Aftas Al Awamra, Al Aidaj, Al Azzazi, Al Bageir, Al Baryab, Al Dubayba Abd Allah, Al Ekora, Al Farajin, Al Firdous, Al Hajj Abd Allah, Al Jaded Al Thawra, Al Laota, Al Masallamiyya, Al Masid, Al Mielig, Al Msodiya, Al Nuba, Al Qireqrib, Al Qwez, Al Sahwa, Al Shagayeg Bargo, Al Sharafa, Al Sidera West, Al Soriba, Al Tekina, Al Turabi, Alti, An Nabti, Arbaji, Atra, Barsi, Bashagra Sharg, Brankaw, Cap Al Jidad, El Geinid Sugar Factory, El Hasahisa, El Hosh, El Kheary, El Managil, El Meilig Rural Council, Fadasi, Giad, Hantub, Helewa, Hilaliya, Ilm Al Huda, Kamlin, Kiran, Madina, Rufaah, Sarahan, Tamboul, Um Eleila, Um Magad, Um Shanig, Umm Dagarsi, Umm Gizaza, Umm Sanat, Wad Al Asha, Wad Al Haddad, Wad Al Mehedi, Wad Al Nur, Wad Al Seid, Wad Esheib, Wad Medani, Wad Rawah, Wad Tileb, Wadi Shaeer.**

In **Al Qadarif** wurden 76 Vorfälle mit 6 Toten erfasst und an folgenden Orten lokalisiert: **Abu Kasma, Al Khartah, Atrab, Barakhat, Basundah, Doka, Gallabat, Gedaref, Humra, Jabal Otash, Mafaza, Qureisha, Saboneh, Salmeen, Shuwak, Shy Biet, Taya, Wad Bushara.**

In **Blue Nile** wurden 41 Vorfälle mit 61 Toten erfasst und an folgenden Orten lokalisiert: **Al Kurmuk, Bau, Bikori, Deim Mansur, Dindoro, Ed Damazin, El Roseires, Wad al-Mahi Town 4, Wad al-Mahi Town 6, Wad al-Mahi Town 8.**

In **Central Darfur** wurden 235 Vorfälle mit 465 Toten erfasst und an folgenden Orten lokalisiert: **Abata, Aradieba, Azum, Bindisi, Burgo, Dambar, Deleig,**

Fanga Suk, Fassi, Garsila, Golo, Guldo, Gurni, Hamidiya, Hamidiya IDP Camp, Hasahisa IDP Camp, Jabal Marrah, Khamsa Digaig IDP Camp, Khor Ramla, Kubar, Kutrum, Mukjar, Nertiti, Rokero, Ronga Tas IDP Camp, Rowata, Saga, Savanga, Taringa, Tululu, Turr, Um Shalaiya, Umm Dukhun, Wadi Saleh, Zalingei.

In **East Darfur** wurden 52 Vorfälle mit 43 Toten erfasst und an folgenden Orten lokalisiert: **Abu Jabra, Abu Karaynka, Adila, Ed Daein, El Fardus, Gad Es Sid, Labado, Muhajiriya, Safaha, Sharif, Sufyan Petro-Energy Camp.**

In **Kassala** wurden 56 Vorfälle mit 2 Toten erfasst und an folgenden Orten lokalisiert: **Aroma, Awad, El Gergaf, El Hafair, Hadalya, Kassala, Khashm Al Girba, New Halfa, Shandi.**

In **Khartoum** wurden 3453 Vorfälle mit 6114 Toten erfasst und an folgenden Orten lokalisiert: **Abu Alama Military base - Al Markhiat, Abu Halima, Al Andalous, Al Aylafon, Al Aylafun, Al Eselat, Al Gaili, Al Huda, Al Jarif East, Al Jarrafa, Al Jazeera Eslang, Al Jeikhis, Al Karnos, Al Khojalab, Al Naya, Al Quoz, Al Rasheed, Al Safyia, Al Sagai, Al Samrab, Al Shegilab, Al Zakiab, Dardog, Ed Babkir, El Doroshab, El Egiga, El Hirizab, El Kabashi, Elfaki Hashim, Gari, Hajj Yusuf, Halfayat Al Muluk, Hattab, Hillat Wad Hesona, Jabal Aulia, Kadaro, Karari, Khartoum, Khartoum - Al Amarat, Khartoum - Al Azhari, Khartoum - Al Diyum, Khartoum - Al Emtidad, Khartoum - Al Hilla Al Jadida, Khartoum - Al Jarif West, Khartoum - Al Kalakla, Khartoum - Al Mamoura, Khartoum - Al Mogan, Khartoum - Al Mujahdeen, Khartoum - Al Nuzha, Khartoum - Al Ozozab, Khartoum - Al Remila, Khartoum - Al Sahafa, Khartoum - Al Sajana, Khartoum - Al Shajara, Khartoum - Al Taif, Khartoum - Al Zohur, Khartoum - Alsalamah, Khartoum - Arkaweet, Khartoum - Burri, Khartoum - Downtown, Khartoum - Eid Hussain, Khartoum - Jabra, Khartoum - Khartoum 2, Khartoum - Khartoum 3, Khartoum - Khartoum International Airport, Khartoum - Lamab, Khartoum - Light Industrial area, Khartoum - Manshiya, Khartoum - Mayo, Khartoum - Military Armory**

SUDAN, JAHR 2023: KURZÜBERSICHT ÜBER VORFÄLLE AUS DEM ARMED CONFLICT LOCATION & EVENT DATA PROJECT (ACLED)
ZUSAMMENGESTELLT VON ACCORD, 8. APRIL 2024

Complex, Khartoum - Nasir Extension, Khartoum - Riyadh, Khartoum - Soba West, Khartoum - Sooba Laota, Khartoum - Tuti Island, Khartoum North, Khartoum North - Al Danagla, Khartoum North - Al Mazad, Khartoum North - Al Sababi, Khartoum North - Al Shabiyya, Khartoum North - Al-Khatmiyya, Khartoum North - Al-Waburat, Khartoum North - Hillat Hamad, Khartoum North - Hillat Khojali, Khartoum North - Industrial Area, Khartoum North - Kafouri, Khartoum North - Kobar, Khartoum North - Shambat, Kutranj, Libya Market, Ombada, Omdurman, Omdurman - Abu Rof, Omdurman - Abu Seid, Omdurman - Al Abbasiya, Omdurman - Al Arda, Omdurman - Al Doha, Omdurman - Al Fitahab, Omdurman - Al Masalma, Omdurman - Al Muhandiseen, Omdurman - Al Murada, Omdurman - Al Omda, Omdurman - Al Salha, Omdurman - Al Thawra, Omdurman - Al Umra, Omdurman - Al Waha, Omdurman - Al jumueia, Omdurman - Al-Mulazmin, Omdurman - Banat Gharb, Omdurman - Banat Sharq, Omdurman - Bet Al-Mal, Omdurman - Downtown, Omdurman - Industrial Area, Omdurman - Wad Nubawi, Soba East, Sulimanyiah, Tayba Military Base, Um Duwwan Ban, Wad Balol, Wadi Seidna.

In North Darfur wurden 354 Vorfälle mit 526 Toten erfasst und an folgenden Orten lokalisiert: Abu Gamra, Abu Shouk IDP Camp, Abu Zerega, Al Abyad, Al Hillah, Al Zorg, Amara Jadid, Aradeiba, Birkat Seira, Burush, Dabaneira, Dar El Salam, Deim Seleik, Dirma, Ed Al Beada, Ein Siro, El Fasher, El Lait, El Serief Beni Hussein, El Sireaf, El Taweisha, Girgo, Jadid Al Sel Training Camp, Jebel Amer, Kafod, Kalkal, Kallah, Karba, Kassab Camp, Katur, Kebkabiya, Khamis, Khartoum Jadeed, Koma, Korru, Kuma, Kutum, Malha, Martial, Massala, Mellit, Saraf Omra, Shangil Tobay, Sirfaya, Sortine, Tabarat, Tabit, Tawila, Tina, Tortura, Um Kaddada, Umm Keddada, Umm Marahik, Umm Sidra, Wadaah, Zamzam IDP camp.

In North Kurdufan wurden 232 Vorfälle mit 762 Toten erfasst und an folgenden Orten lokalisiert: Abu Al Gir, Abu Hamra, Abu Zaaima, Al Ayaraa, Al Hamra, Al Jamama, Aqari, Arsh Al Yoi, Bara, Dankoj, Dar Hamid, El Obeid, El Rahad,

Faraj Allah, Gebrat Al Sheikh, Hamrat El Sheikh, Hashaba, Khor Tagt, Kordofan, Mazrub, Rehid Al Nuba, Um Garfa, Um Ramad, Umm Badr, Umm Rawaba, Umm Simeima, Wad Ashana, Wad Ghubeish.

In Northern wurden 61 Vorfälle mit 45 Toten erfasst und an folgenden Orten lokalisiert: Al Zuma, Arqin, Delgo, Dongola, Ed Debba, El Bargeeg, Jebel Awinat, Karima, Kerma, Merowe, Shabana, Urbi, Wadi Halfa.

In Red Sea wurden 68 Vorfälle mit 1 Toten erfasst und an folgenden Orten lokalisiert: Aqiq, Dordieb, Haya, Jabet, Port Sudan, Suakin, Tahamiam.

In River Nile wurden 56 Vorfälle mit 17 Toten erfasst und an folgenden Orten lokalisiert: Abu Hamad, Al Abidya, Atbara, Berber, Ed Damer, El Hamdab, El Makabrab, El Matamma, Kabushiya, Khawr Umm Asik, Meroe, Sardiya, Shendi, Um Shadida.

In Sennar wurden 33 Vorfälle mit 8 Toten erfasst und an folgenden Orten lokalisiert: Abu Hujar, Al Shaikh Hajo, Dinder, El Suki, Jabal Moya, Sennar, Singa, Um Shuka, Wad Al Abbas.

In South Darfur wurden 400 Vorfälle mit 1595 Toten erfasst und an folgenden Orten lokalisiert: Abu Ajura, Abu Jaradel, Amer, Baba, Bielel, Buram, Damba, Darraba, Deribat, Edd Al Fursan, El Melem, El Rahad, El Salaam IDP Camp, Endur, Feina, Gereida, Hamada, Haraza, Joghana, Kalma, Kalokitting, Kass, Katayla, Khor Abeche, Kidingeer, Kubbum, Manawashi, Markondi, Mershing, Nabagaya, Nadhif, Niteaga, Nyala, Otash IDP Camp, Radom, Rahad El Berdi, Silo, Songo, Taham, Um Dafuq, Umm Labassa, Wadi Girgish, Zurq.

In South Kurdufan wurden 193 Vorfälle mit 457 Toten erfasst und an folgenden Orten lokalisiert: Abri, Abu Jubaiha, Abu Kershola, Al Abbasiya, Al Azraq, Al Farshaia, Al Hamadi, Al Maradis, Al Sarafayah, At Terter, Dalami, Daldako, Dibebad, Dilling, El Fakharin, El Faragil, El Kergil, El Rahmania, Elefain, Elfaid

Um-Abdalla, Gadier, Gardood Toro, Habila, Hagar Inba, Hamra, Jabal Abul, Jabal Abyad, Kadugli, Kadugli Airport, Karkaraiah, Karkaria, Kedber, Khor Al Dlep, Kologi, Kululu Terai, Miri Bara, Qurayd, Rashad, Salara, Saraf Ad Dai, Sungikai, Talodi, Tayba, Tegmala, Teis, Tugul, Um Suran, Umm Barambita, Umm Heitan, Wakara, Zalataya.

In **West Darfur** wurden 240 Vorfälle mit 2488 Toten erfasst und an folgenden Orten lokalisiert: Abu Surug, Abu Zar IDP Camp, Al Kereinik, Amarjadeded, Ardamata, Ardamata IDP Camp, Azerni, Beida, El Geneina, Foro Burunga, Gergi Gergi, Habila, Jebel Moon, Kondobei, Krinding IDP Camp, Kulbus, Masmaja, Misterei, Murnei, Ndimmi, Sileia, Sirba, Sisi, Tandelti, Tendelti, Umtajok.

In **West Kurdufan** wurden 115 Vorfälle mit 246 Toten erfasst und an folgenden Orten lokalisiert: Abu Zabad, Al Khowai, Al Mayerm, Al Rawyana, An Nahud, Babanussa, Baleela, Baleela Airport, Baleela Petro Energy Camp, El Fula, El Hamari, El Meiram, El Mugald, El Udayyah, Faki Uzayriq, Fama, Heglig Oil Field, Kharasan, Lagawa, Muglad, Nama, Teboun, Um Kaddada, Umm Adara, Wad Bandah, Wd Al Heliw.

In **White Nile** wurden 66 Vorfälle mit 48 Toten erfasst und an folgenden Orten lokalisiert: Ad Douiem, Al Alaga, Al Alagaya Refugee Camp, Al Gitaina, Al Sheikh Al Yagout, El Ghila, El Jebelain, Kenana, Kosti, Rabak, Shabasha, Shabona Al Wihda, Tandalti.

Quellen

- ACLED – Armed Conflict Location & Event Data Project: Africa (29 March 2024), 29. März 2024
https://acleddata.com/curated-data-files/#Africa_1997-2024_Mar29
- GADM – Global Administrative Areas: gadm36_levels.shp, Version 3.6, 6. Mai 2018a
http://biogeo.ucdavis.edu/data/gadm3.6/gadm36_levels.shp.zip
- GADM – Global Administrative Areas: gadm36_SDN_shp.zip, Version 3.6, 6. Mai 2018b
http://biogeo.ucdavis.edu/data/gadm3.6/shp/gadm36_SDN_shp.zip
- Raleigh, Clionadh; Linke, Andrew; Hegre, Håvard und Karlsen, Joakim: „Introducing ACLED-Armed Conflict Location and Event Data“, in: Journal of Peace Research (47(5) 2010), S. 651–660
<http://jpr.sagepub.com/content/47/5/651.full.pdf+html>
- Smith, Walter H. F. und Wessel, Paul: Global Self-consistent Hierarchical High-resolution Geography (GSHHG), Version 2.3.4, 1. Mai 2015
<https://www.ngdc.noaa.gov/mgg/shorelines/data/gshhg/latest/>
- SSNBS – South Sudan National Bureau of Statistics: Counties including disputed Abyei region, 1. Dezember 2008
https://www.humanitarianresponse.info/sites/www.humanitarianresponse.info/files/datasets/SS_admbnda_adm2_200k_ssnbs_2013_0.zip
- UN Cartographic Section: Sudan, März 2012
http://www.ecoi.net/file_upload/4232_1407158723_sudan.pdf

Hinweis

Ereignisdaten können in künftigen Aktualisierungen korrigiert oder ergänzt werden. Aktualisierungen in den Datensätzen von ACLED werden von ACCORD nicht notwendigerweise übernommen, wenn sie nach oder kurz vor der Veröffentlichung dieser Übersicht erfolgen. Änderungen der von ACLED für die Datensammlung verwendeten Quellen können Einfluss auf die Vergleichbarkeit der Daten zu verschiedenen Zeitpunkten haben. Für weitere Informationen zur Methodologie von ACLED siehe www.acleddata.com/resources/. Für weitere Informationen zu den auf diesen Daten basierenden Produkten von ACCORD siehe [die Blog-Einträge auf ecoi.net, die mit "ACLED" beschlagwortet sind](#). Das Fehlen von Information über ein Ereignis in diesem Bericht erlaubt nicht den Rückschluss, dass es nicht stattgefunden hat. Die Grenzen und Namen in diesem Bericht stellen keine Billigung oder Anerkennung durch das Österreichische Rote Kreuz dar.

Zitieren als

- ACCORD – Austrian Centre for Country of Origin & Asylum Research and Documentation: Sudan, Jahr 2023: Kurzübersicht über Vorfälle aus dem Armed Conflict Location & Event Data Project (ACLED), 8. April 2024