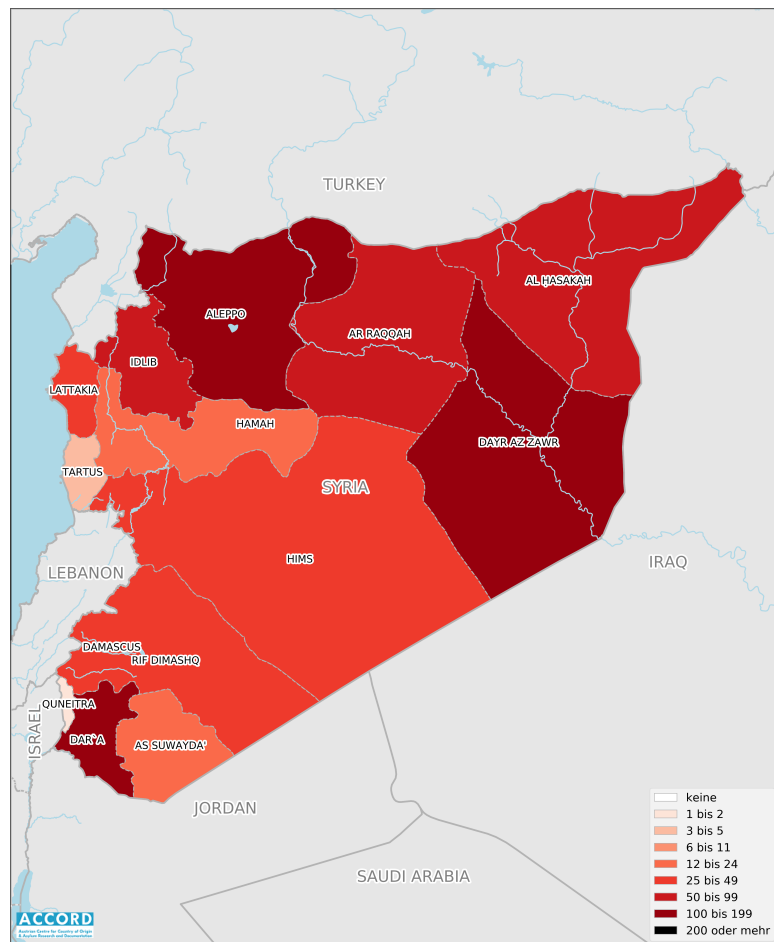


SYRIEN, 3. QUARTAL 2023:

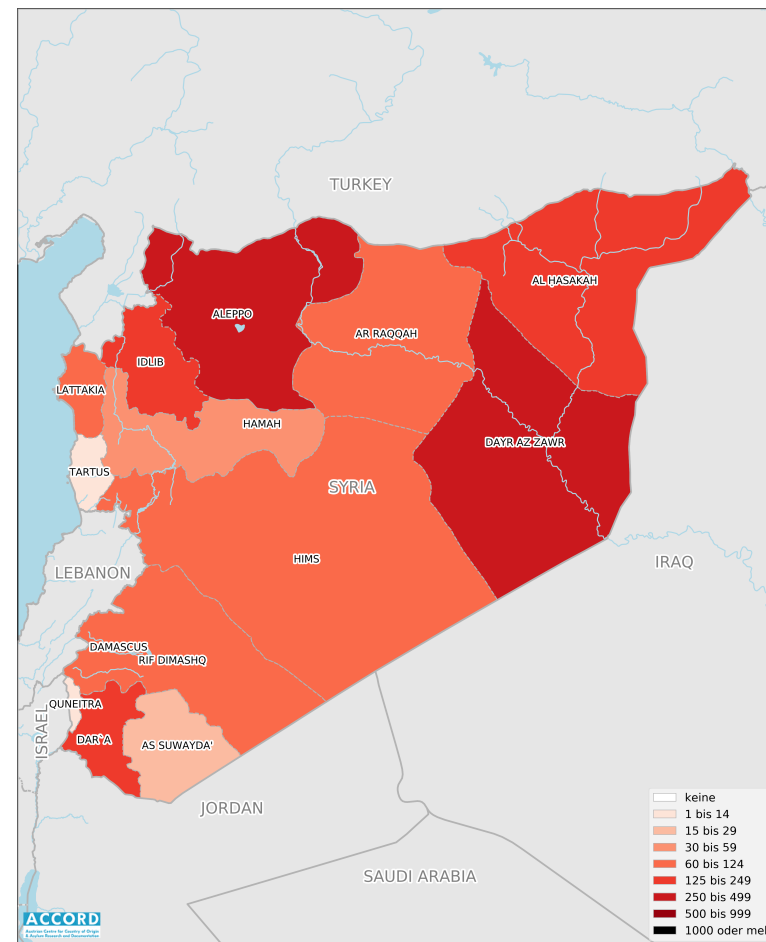
Kurzübersicht über Vorfälle aus dem Armed Conflict Location & Event Data Project (ACLED)

zusammengestellt von ACCORD, 8. April 2024

Anzahl der berichteten Vorfälle mit mindestens einem Todesopfer



Anzahl der berichteten Todesopfer



Staatsgrenzen: [GADM, 6. Mai 2018a](#); Verwaltungsgliederung: [GADM, 6. Mai 2018b](#); Vorfalldaten: [ACLED, 29. März 2024](#); Küstenlinien und Binnengewässer: [Smith und Wessel, 1. Mai 2015](#)

Inhaltsverzeichnis

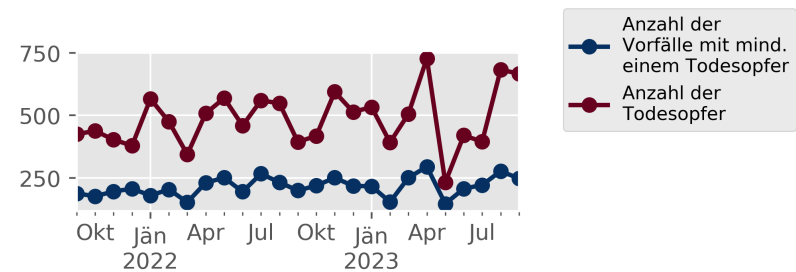
Anzahl der berichteten Todesopfer	1
Anzahl der berichteten Vorfälle mit mindestens einem Todesopfer	1
Konfliktvorfälle nach Kategorie	2
Entwicklung von Konfliktvorfällen von September 2021 bis September 2023	2
Methodologie	3
Berichtete Konfliktvorfälle nach Provinz	4
Lokalisierung der Konfliktvorfälle	4
Hinweis	8

Konfliktvorfälle nach Kategorie

Kategorie	Anzahl der Vorfälle	Anzahl der Vorfälle mit mindestens einem Todesopfer	Anzahl der Todesopfer
Explosionen / Fernangriffe	1318	216	572
Kämpfe	875	370	987
Proteste	596	0	0
Gewalt gegen Zivilpersonen	543	159	172
strategische Entwicklungen	407	2	13
Ausschreitungen	78	0	0
Gesamt	3817	747	1744

Die Tabelle basiert auf Daten von ACLED (verwendete Datensätze: [ACLED, 29. März 2024](#)).

Entwicklung von Konfliktvorfällen von September 2021 bis September 2023



Das Diagramm basiert auf Daten von ACLED (verwendete Datensätze: [ACLED, 29. März 2024](#)).

Methodologie

Die Daten, die in diesem Bericht verwendet werden, stammen vom Armed Conflict Location & Event Data Project (ACLED). ACLED sammelt Daten über berichtete Konfliktereignisse in ausgewählten afrikanischen und asiatischen Ländern, unter anderem Syrien. Das ACLED-Team greift dabei auf verschiedene Quellen zurück und klassifiziert die Daten nach Ort, Datum, Akteur:innen und Art.

Der Großteil der von ACLED gesammelten Daten basiert auf öffentlich zugänglichen Sekundärquellen. Die Daten können daher das Ausmaß an Vorfällen untererfassen. Insbesondere Daten zur Anzahl an Todesopfern sind der Gefahren der Verzerrung und der ungenauen Berichterstattung ausgesetzt. ACLED gibt an, konservative Schätzungen zu verwenden. ACLED verwendet den Kontext der jeweiligen Berichte, um die Anzahl der Todesopfer für jene Vorfälle zu schätzen, bei denen keine exakte Anzahl berichtet wird (kontextabhängig "3" oder "10" für "mehrere" Todesopfer, "100" wenn "hunderte" erwähnt werden, usw.). Für weitere Informationen zu ACLED und für den Zugang zu den vollständigen Datensätzen, siehe www.acleddata.com und [Raleigh; Linke; Hegre und Karlsen, 2010](#).

Basierend auf diesen Daten erstellt das Austrian Centre for Country of Origin & Asylum Research and Documentation (ACCORD) Übersichten zu Konfliktvorfällen und veröffentlicht sie auf ecoi.net, um einen weiteren Zugang zu den ACLED-Datensätzen zu bieten.

Es wird empfohlen, Zahlen zu Todesopfern mit äußerster Vorsicht zu verwenden.

Für Beurteilungen der Sicherheitslage sind Analysen von Vorfallsdaten quantitativer Natur nicht ausreichend.

Bitte beachten Sie ACLEDs besondere methodischen Hinweise zu Syrien: [ACLED, März 2019a](#), [ACLED, April 2019b](#)

Die beiden oben dargestellten Karten dienen dazu, die Anzahl berichteter Todesopfer (die Schätzungen beinhalten kann) mit der Anzahl an Vorfällen mit mindestens einem berichteten Todesopfer zu vergleichen.

Die geographischen Kartendaten basieren hauptsächlich auf GADM, fallweise ergänzt durch weitere Quellen. Die Vorfälle werden den von ACLED genannten Provinzen zugeordnet (Provinznamen und -grenzen können sich zwischen ACLED und GADM unterscheiden, die vorliegenden Karten verwenden GADM). Vorfälle, die nicht zugeordnet werden konnten, werden ignoriert. Daher können die Zahlen im vorliegenden Bericht von jenen der ACLED-Datensätze abweichen. Zudem ist es möglich, dass ACLED andere Provinzgrenzen verwendet als GADM. ACLED verwendet verschiedene Stufen der Präzision bei den Ortsdaten der Vorfälle, abhängig davon, wie detailliert die Quellen berichten. So kann eine Stadt für eine größere Region stehen, oder es wird die Provinzhauptstadt als Ort angegeben für Vorfälle, bei denen nur die Provinz bekannt ist.

Die Vorfälle umfassen folgende Kategorien: Kämpfe; Gewalt gegen Zivilpersonen; Fernangriffe; Ausschreitungen und Proteste; gewaltlose strategische Entwicklungen. Für Details zu diesen Kategorien, siehe:

- ACLED – Armed Conflict Location & Event Data Project: Armed Conflict Location and Event Data Project Codebook, 2023a
https://acleddata.com/acleddatanew/wp-content/uploads/dlm_uploads/2023/06/ACLED_Codebook_2023.pdf
- ACLED – Armed Conflict Location & Event Data Project: FAQs: ACLED Fatality Methodology, Jänner 2023b
https://acleddata.com/acleddatanew/wp-content/uploads/2023/01/FAQs-ACLED-Fatality-Methodology_2023.pdf

- ACLED – Armed Conflict Location & Event Data Project: Quick Guide to ACLED Data, März 2023c
<https://acleddata.com/resources/quick-guide-to-aced-data/>

Berichtete Konfliktvorfälle nach Provinz

Provinz	Anzahl Vorfälle	Anzahl Vorfälle mit Todesopfern	Anzahl Todesopfer
Al Hasakah	350	67	182
Aleppo	877	157	364
Ar Raqqah	203	54	98
As Suwayda'	431	16	16
Damascus	15	3	4
Dar'a	268	106	140
Dayr Az Zawr	707	147	445
Hamah	148	23	56
Hims	59	27	99
Idlib	583	81	186
Lattakia	82	25	69
Quneitra	5	1	2
Rif Dimashq	83	37	79
Tartus	6	3	4

Lokalisierung der Konfliktvorfälle

Hinweis: Die folgende Liste stellt einen Überblick über Ereignisse aus den ACLED-Datensätzen dar. Die Datensätze selbst enthalten weitere Details (Ortsangaben, Datum, Art, beteiligte Akteur:innen, Quellen, etc.). Die Präzision der Ortsdaten der Vorfälle variiert: Eine Stadt kann für eine ganze Region stehen, die Provinzhauptstadt kann als Ortsangabe verwendet werden, wenn außer der Provinz keine näheren Ortsangaben bekannt sind. In der Liste werden für die Orte die Namen in der Schreibweise von ACLED verwendet, für die Verwaltungseinheiten jedoch jene der GADM-Daten, auf welchen die obigen Karten basieren (in beiden

Fällen handelt es sich ggf. um englische Transkriptionen).

In Al Hasakah wurden 350 Vorfälle mit 182 Toten erfasst und an folgenden Orten lokalisiert: Aboush, Abu Rasin, Al Asadiyah, Al Atila, Al Hamr, Al Jawadiyah, Al Sheikh Ali, Al Ushaytah, Al-Hamadaniyeh, Al-Hasakeh, Al-Hasakeh - Al Kallaseh, Al-Hasakeh - Al Mufti, Al-Hasakeh - Al Nashweh Al Gharbiyeh, Al-Hasakeh - Al-Aziziyeh, Al-Hasakeh - Ghoweran, Al-Hasakeh - Khesman, Al-Hasakeh - Salhiyeh, Al-Kasra, Al-Maabdaa, Al-Malikeyyeh, Al-Sa'da, Al-Silmasa, Ali Fru, Alia, Amuda, Anad, Aniq El Hawa, Areeshah, Ayn Al Abd, Aziziyeh, Bab al Faraj, Bab al Kheir, Bir Abu Jlud, Dada Abdal, Darbasiyah, Dardara, Dashishah, Eastern Hanna, Eastern Tall Ward, Ein Al Hissan, Fatuma, Hamu, Hdadiyeh, Hole, Hole Camp, Hyahi, Jabisah Oil Fields, Kherbet Al Sha'er, Kishkish Zyanat, Kozliyah, Leylan, Mabrouka, Markada, Msheirfeh Remo, Qabr Al Kabir, Qahtaniyyah, Qasemiyeh, Qasruk, Quamishli, Qubur al-Qarajna, Ras al-Ain, Rashidiyeh Derbasiyeh, Rmelan, Roj Camp, Shadadah, Siran, Taima, Tal Al-Laban, Tal Attash, Tal Baydar, Tal Baydar Military Air Base, Tal Brak, Tal Jammeh, Tal Maaruf, Tal Qabr Al-Saghir, Tal Shanana, Tal Tamer, Tall Abbud, Tall Al Dahab, Tall Tawil, Tawileh, Tell Halaf, Toq al Milh, Um Hojairah, Umm Al-Kayf, Umm Al-Khair, Wadi Nejma, Western Sabe Skur, Ya'robriyah.

In Aleppo wurden 877 Vorfälle mit 364 Toten erfasst und an folgenden Orten lokalisiert: A'rima, A'wejel, Aajami, Abia, Abudan - Marsawa, Abzemo, Afrin, Aghtrin, Ain al Arab, Al Bab, Al Baruza, Al Baylouniyeh, Al Kafir, Al Qantara, Al Qashla, Al Qurt, Al Wasta, Al-Alqamiyyeh, Al-Bughaz, Al-Khafsah, Al-Qasr, Al-Wasita, Al-Yalni, Aleppo, Aleppo - Al-Ashrafiyya, Aleppo - Al-Azamiyeh, Aleppo - Al-Khalidiya, Aleppo - Al-Nayrab, Aleppo - International Airport, Aleppo - Masaken Hanano, Aleppo - Sheikh Maqsoud, Aleppo - Sheikh Said, Amarnah, Anqalah, Aqibah, Ar-Ra'ee, Arab Hassan Kabeer, Arab Hassan Saghir, Arab Wiran, Arnaz, Asaliyeh, Aster, Atareb, Azaz, Baadinli, Bab Al Salameh, Babka, Bahfis, Basufan, Basuta, Batabu, Baza'a, Bene, Bhuth Elmeya, Big Amya, Big Sukariyeh, Big Tahna, Birshaya, Blinta, Bulbul,

Buraniya, Buraz, Burj Al Qas, Burj Haydar, Busraton, Buwaybiyah, Dabiq, Dadat, Daghelbash, Dana, Dandaniya, Daret Azza, Deir Ballut, Deir Sawan, Dwaibiq, Eastern Kotanli, Ein Daqneh, Enab, Fafertin, Farat, Ghandorah, Ghazawiyah, Hadath, Hadra - Baldaq Kabeer, Haji Kusa, Halawanji, Hamra, Hamran, Handarat, Harbal, Hatabat, Hawa, Haykajah, Haymar Labda, Hazwan, Ibbin, Ihtaymilat, Jabal Al Sayadah, Jabal Samaan, Jabal al Hammam, Jalamah, Jalbul, Jamila - Jumke, Jandairis, Jarablus, Jarrad, Jat, Jeb ad Dam, Jeineh, Jub Hassan Agha, Juwaiq, Kabashin, Kafr Amma, Kafr Antoun, Kafr Janna, Kafr Kalbein, Kafr Karmin, Kafr Khasher, Kafr Noran, Kafr Safra, Kafr Taal, Kafr Zayt, Kafra, Kaljibrin, Kandarliyah, Kashtaar, Kawanda, Kawkaba, Khadadij, Khalidiyah, Kherbet Al Shiyab, Kilote, Kimar, Korhyok, Kreidiyeh, Kuwait Al Rahma Camp, Lower Shyookh, Ma'amel al Zaatari, Ma'btali, Maarrata, Madyuneh, Mahmoudiyah, Maraanaz, Mare', Marma Al Hajar, Masikah, Maskana, Mayasa, Menagh - Military Airbase, Menbij, Mreimin Afrin, Muhsinli, Nayrab Air Base, Nimane, Niyarah, Obudan, Omar Ushaghi, Qabasin, Qatma, Qibar, Qirata, Quba, Qurna, Raju, Rasm Elbokhar, Regiment 46 - Military Base, Sad Al-Shahba, Sad Tishreen, Sahara, Sajur, Samouqa, Sandaf, Sandi, Sarin, Sayada, Shaalah, Shaina, Shaltah, Shamarekh, Shamarin, Shankal, Shawarighat al Arz, Shaykh Sulayman, Shdar, Shdud, Sheikh Ali, Sheikh Isa, Sheikh Nasser, Sheikh al-Hadid, Shekhotka, Sinnara, Sorhane, Sugar Factory, Suran, Tadaf, Tadil, Tal Ali - Karbajli, Tal Elhawa, Tal Jijin, Tal Syriatel, Tall Qarah, Tall Refaat, Tall Turin, Tallaf, Tanab, Tannuza, Taqad, Tel Battal, Terhin, Thulthana, Tlaline, Tokhar, Turandah, Turkman Bareh, Tuways, Um Elsatheh, Um Jlud, Upper Shyookh, Urum al-Kubra, Urum al-Sughra, Western As Sabuniya, Yabseh, Yalishli, Zahraa, Zayadiyeh, Zornaqal, Zuq al Kabir, Zur Maghar.

In Ar Raqqa wurden 203 Vorfälle mit 98 Toten erfasst und an folgenden Orten lokalisiert: Abdi Koy, Abu Nituleh, Akeirshi, Al Dibs, Al Khan Al Awad, Al Masaudiyah, Al Mu'allaaq, Al Tabqa, Al Tabqa - Airbase, Al Tirwaziya, Al-Asadiyah, Al-Hurriyeh, Al-Khalidiyah, Al-Rasafah, Alhoz, Ar-Raqqa, Ar-Raqqa - Al-Mansour, Artawaziya, Ath-Thawrah Oil Fields, Division 17,

Eastern Salhabiya, Eastern Zamleh, Ein Issa, Fatsa, Hadriyat, Hamrat Ghanam, Hamrat Jumaysah, Hamrat Nasir, Haymar Kabir, Hoshan, Hweijah, Iweh, Jadida, Jahjah, Jazrah, Jdaiddat Baladiya, Jdidet Khabur, Jurn Aswad, Jurneyyeh, Karama, Khamisiyeh, Kherbit Faris, Khirbat Al-Baqr, Kuramaza, Maadan, Manakhir, Mansura, Mashrafa, Matab Elburashed, Mushayrifah, Mutkelte, Qazali, Rabee'a, Ramleh, Safawia, Sakoura, Saqr Resthouse, Shanina, Sukaryu, Suluk, Tal Samn, Tell Abiad, Tiba, Turkiyah, Yaarub, Zamla Oil Field.

In As Suwayda' wurden 431 Vorfälle mit 16 Toten erfasst und an folgenden Orten lokalisiert: Al Anat, Al Gahryeh, Al Gheidhah, Al Harissa, Al Huwayya, Al-Hit, Al-Tayba, Al-Thaala, Amrah, Ara, Ariqa, As-Sweida, Atil, Bakka, Bothaina, Busan, Dama, Duma, Harran, Hazm, Hobran, Hout, Imtan, Jirreen, Juneineh, Kafr, Kafr Ellahaf, Khalkhaleh, Khalkhla Airbase, Kharsa, Khazmeh, Kherba, Lahitha, Little Sura, Lubayn, Maf'ala, Majadel, Majdal, Mardak, Mashnaf, Mazra'a, Milh, Mjeimer, Mtuna, Mughayyir, Munayzira, Myamas, Najran, Nemreh, Orman, Qanawat, Qarayya, Qaysama, Raha, Rashideh, Rimet Al-Lahaf, Rimet Hazem, Rudayma al Sharqiya, Rudaymat al Liwa, Sahwat Al-Balata, Sahwet Elkhodar, Salah, Salkhad, Sama Elbardan, Sha'ab, Shabki, Shahba, Shaqa, Shinirah, Sleim, Smei', Smeid, Taara, Tal Asfar, Tarba, Thebeen, Um Elrumman, Um Elzaytun, Um Rawaq, Walgha.

In Damascus wurden 15 Vorfälle mit 4 Toten erfasst und an folgenden Orten lokalisiert: Damascus, Damascus - Al-Qadam, Damascus - Dummar, Damascus - Mazzeh, Damascus - Rukn El-Din.

In Dar'a wurden 268 Vorfälle mit 140 Toten erfasst und an folgenden Orten lokalisiert: Abtaa, Abu Hartein, Adwan, Ajami, Al-Dali, Al-Harra, Al-Na'ema, Al-Qanniyeh, Al-Shyaha, Alqin, Ankhel, As-Sanamayn, Ash-Shajara, Bisr Elharir, Busra Esh-Sham, Da'el, Dar'a, Dar'a - Al-Balad, Dar'a - Al-Sabeel, Dar'a - Arbaine, Eastern Ghariyeh, Ein Thakar, Faqie, Ghabagheb, Ghasm, Hit, Hrak, Izra', Jadal, Jasim, Jbab, Jizeh, Kafr Shams, Kahil, Karak, Kharab

Shahem, Kherbet Ghazala, Lajat, Maamal al Sayidi, Maaraba, Mahjeh, Mankat Al-Hatab, Mseifra, Mzeireb, Nahj, Najih, Namar, Nasib, Nasib Border Crossing, Nawa, Northern Karim, Qarfa, Qayta, Sahm El Golan, Sahwa, Samlin, Sayda, Sheikh Miskine, Tafas, Tal Al Hesh, Tal Shihab, Tassil, Tiba, Um Elmayathen, Western Ghariyeh, Yadudeh, Zamrin, Zayzun.

In Dayr Az Zawr wurden 707 Vorfälle mit 445 Toten erfasst und an folgenden Orten lokalisiert: Abu Hamam, Abu Hardoub, Abu Khashab, Abu al Khatir, Abul Nitel, Adman, Al Jaфра, Al Jamah, Al Mayadin, Al Mayadin - City Bridge, Al Sabkhah, Al Salhiyyah, Al Shanan, Al-Asbah farms, Al-Bahra, Al-Bukamal, Al-Burham, Al-Hawayij, Al-Heri, Al-Hessan, Al-Hussainiyah, Al-Kashma, Al-Kharata Oil Field, Al-Kubar, Al-Sayjan - Oil Field, Al-Sayyal, Al-Shahabat, Al-Tabiyah Gas Field, Ali, Ash Shula, Ashara, Ayyash, Azraq oil field, Baghuz, Barsham, Basira, Bishri Mountain - Deir-ez-Zor, Bogeleyyah, Breiha, Dahleh, Daman, Darnaj, Deir ez Zor Industrial Zone, Deir-ez-Zor, Deir-ez-Zor - Al Dahieh, Deir-ez-Zor - Al Muwazafin, Deir-ez-Zor - Al Omal, Deir-ez-Zor - Al-Joura-Al-Thawra, Deir-ez-Zor - Al-Qosor, Deir-ez-Zor - Hamidiya, Deir-ez-Zor - Hatla, Deir-ez-Zor - Industrial Zone, Deir-ez-Zor - Military Airbase, Deir-ez-Zor - Tashreen - Harabesh, Dweir, Eastern Jurdi, Gharanij, Gharibah, Hajin, Harizah, Harmushiyah, Hasiyat, Hasrat, Hawayej Bumasaa, Hawayej Thyab Shamiyeh, Hawayij Thiban, Hejneeh, Hreiiji, Hssein, Hwaijet Saker, Hwashah, Hweij Dhiab, Jadid Bakkara, Jasmi, Jazaret Milaj, Jdid Ekeidat, Jiah, Jneineh, Kasra, Kishkiyeh, Koniko Gas Field, Kusham Fawqani, Lower Baqras, Maadan 'Atiq, Maamel - 7 KM, Mahkan, Mashekh, Masrab, Mhemideh, Moezleh, Mrat, Muhasan, Mweileh, Namliyah, Omar - Oil Fields, Qaalat al-Rahba, Qasabi, Qetet Elbuleil, Quriyeh, Rabida, Raghieb, Ruwayshid, Sajjar, Salhiyeh, Sawa, Sbeikhan, Shafa, Shiheil, Shmeitiyeh, Sosa, Sur, Sweidan Jazira, Sweiyeh, Tabiyet Jazira, Tabni, Takihi, Tall Hajif Oil Refineries, Tayyana, Thiban, Tiba, Upper Baqras, Western Jurdi, Zghir Jazireh, Zghir Shamiyeh, Zir, al Attal Roundabout, al-Fudayn.

In Hamah wurden 148 Vorfälle mit 56 Toten erfasst und an folgenden Orten

lokalisiert: 47th Brigade Army Base, Al Ghab Plain, Al-Hamidiah, Al-Mashiak, Al-Qahera, Al-Sirmaniyah, Amqiyah, Ankawi, Aqareb al-Safi, As-Saan, As-Salamiyeh, As-Suqaylabiyah, Barakeh, Dimo, Dweir Elakrad, Ein al Kurum, Hakora, Hama, Hamimat, Ithariyah, Jurin, Kherbet Elnaqus, Khneifis, Lower Amiqa, Mabuja, Majdal, Mansura, Masyaf, Murak, Na'our Jurin, Na'urat Shathah, Oqairbat, Qalat Mirza, Qarqur, Raba, Ruwaida, Sheikh Hilal, Shezer, Suha, Tal Wassit, Taqsis, Tiba Elemam, Um Myal, Wadi Al-Azeeb, Zakoom, Ziyara.

In Hims wurden 59 Vorfälle mit 99 Toten erfasst und an folgenden Orten lokalisiert: Al Qusayr, Al-Houla, Al-Koum, Al-Sa'an al-Aswad, Ar-Rastan, Arak, Farhaniyeh, Hasyaa, Homs, Homs - Abbasiyeh Muhajreen, Homs - Al-Zahra, Homs - Karm Al-Shami, Hosh al Sayed Ali, Jamaliyeh, Jihar Oil Fields, Mahin, Nejme, Rabla, Sawane - Phosphate Mine, Shayrat Air Base, Sokhneh, T4 Pumping Station, Tadmor, Talbiseh, Tweinan, Upper Makhrim, Zamla al Mahr Oil Field.

In Idlib wurden 583 Vorfälle mit 186 Toten erfasst und an folgenden Orten lokalisiert: Abdeta, Afes, Al Fatatra, Al Hallubah, Al-Balaa, Al-Bardakli, Al-Thalijah, Aqrabat, Arbikh, Ariha, Armanaz, Array, Atmah, Atmah Camp, Azmarin, Bab El Hawa, Babilla, Babisqa, Badama, Balshun, Balyun, Banin, Bara, Batenta, Bazabur, Bennsh, Bir al Tayeb, Bsaqla, Dadikh, Dana, Dar Al-Kabira, Darkosh, Deir Hassan, Deir Sunbul, Eastern Sarja, Eblin, Ehsem, Ein Laruz, Faqie, Fleifel, Ftireh, Halluz, Harim, Hazano, Hazarin, Hersh Banin, Hseiniyeh, Idleb, Jabal Arba'in, Jabal al-Zawiya, Jarada, Jbala, Jisr-Ash-Shugur, Jobas, Joseph, Kafr Battikh, Kafr Kila, Kafr Lata, Kafr Lusin, Kafr Musa, Kafr Nobol, Kafr Oweid, Kafr Takharim, Kafruhin, Kam'aya, Kansafra, Karsaa, Kawkabah, Kelly, Kherbet Eljoz, Korin, Ma'arrat An Nu'man, Ma'arrat Mukhus, Ma'arrat Tamasrin, Maar Dibsi, Maarbalit, Maaret Al Naasan, Maaret Alia, Maaret Harma, Majdaliya, Mantaf, Marata, Mardikh, Mastumeh, Mejazir, Milaja, Mozra, Mseibin, Nahliya, Nayrab, Qah, Qalb Lozeh, Qastal Al Burj, Qourqeena, Qunaya, Rami, Ruwaiha, Salqin,

San, Sanjar, Saraqab, Sarmada, Sarmin, Sfuhen, Shallakh, Shinan, Talhiyeh, Tamanaah, Teftnaz, Tell al-Ruman, Termanin, Tulul, Turnabah.

In Lattakia wurden 82 Vorfälle mit 69 Toten erfasst und an folgenden Orten lokalisiert: Ain al Ashra, Ain al Ghazal, Al Tufahiya, Al-Bayda, Al-Qardaha, Ein Issa, Haddada, Hmeimim, Jabal al-Akrad, Jabal al-Turkman, Jablah, Jibal al Sahel, Kabani, Kansaba, Khadraa, Mashqita, Nabi Younis Hill, Nahshabba, Qal'at Shalaf, Saraf, Tall Al-Malik, Tall Qarmil, Tall Rasho, Tallat Abu Ali, Tardeen, Zaytunah.

In Quneitra wurden 5 Vorfälle mit 2 Toten erfasst und an folgenden Orten lokalisiert: Al Qahtaniyah, Ein Eltineh, Ghadir al Bostan, Nabe Elsakher, Quneitra - Golan Border Crossing.

In Rif Dimashq wurden 83 Vorfälle mit 79 Toten erfasst und an folgenden Orten lokalisiert: Al Jobeh, Al Sabboura, Al Sabinah Al Kubra, Al-Hama, Ambiya, An Nabk, Assal al Ward, At Tall, Az-Zabdani, Babella, Bada, Beit Sahm, Bludan, Dahiyet Youssef al Athma, Damascus - International Airport, Dhameer, Dimas, Dimas Military Air Base, Duma, Ein Terma, Felita, Hajar Aswad, Hina, Hosh Arab, Hosh al-Dawahira, Jaramana, Jroud Al-Qalamoon, Khan Danoun, Kisweh, Madaya, Maliha, Manin, Mazraet Beit Jin, Okobar, Qatana, Qodsayya, Raheiba, Rankus, Rukban, Sayyeda Zeinab, Shaqhab, Shebaa, Sidnaya, Sidnaya Military Prison, Tanf, Tiba, Upper Hfeir, Wadi Barada, Yabroud, Zabdin, Zakiyeh.

In Tartus wurden 6 Vorfälle mit 4 Toten erfasst und an folgenden Orten lokalisiert: Al Anaza, Banyas, Jamasa, Kareemeh, Qadmous, Tartous.

Quellen

- ACLED – Armed Conflict Location & Event Data Project: Mapping Territorial Control, Contestation, and Activity in Syria; Version 2, März 2019a
<https://www.acleddata.com/download/35243/>
- ACLED – Armed Conflict Location & Event Data Project: Security Forces: Kurdish Forces across Iraq, Syria and Iran, April 2019b
<https://www.acleddata.com/download/35245/>
- ACLED – Armed Conflict Location & Event Data Project: Middle East (29 March 2024), 29. März 2024
https://acleddata.com/curated-data-files/#MiddleEast_2015-2024_Mar29
- GADM – Global Administrative Areas: gadm36_levels.shp, Version 3.6, 6. Mai 2018a
http://biogeo.ucdavis.edu/data/gadm3.6/gadm36_levels.shp.zip
- GADM – Global Administrative Areas: gadm36_SYR_shp.zip, Version 3.6, 6. Mai 2018b
https://biogeo.ucdavis.edu/data/gadm3.6/shp/gadm36_SYR_shp.zip
- Raleigh, Clionadh; Linke, Andrew; Hegre, Håvard und Karlsen, Joakim: „Introducing ACLED-Armed Conflict Location and Event Data“, in: Journal of Peace Research (47(5) 2010), S. 651–660
<http://jpr.sagepub.com/content/47/5/651.full.pdf+html>
- Smith, Walter H. F. und Wessel, Paul: Global Self-consistent Hierarchical High-resolution Geography (GSHHG), Version 2.3.4, 1. Mai 2015
<https://www.ngdc.noaa.gov/mgg/shorelines/data/gshhg/latest/>

Hinweis

Ereignisdaten können in künftigen Aktualisierungen korrigiert oder ergänzt werden. Aktualisierungen in den Datensätzen von ACLED werden von ACCORD nicht notwendigerweise übernommen, wenn sie nach oder kurz vor der Veröffentlichung dieser Übersicht erfolgen. Änderungen der von ACLED für die Datensammlung verwendeten Quellen können Einfluss auf die Vergleichbarkeit der Daten zu verschiedenen Zeitpunkten haben. Für weitere Informationen zur Methodologie von ACLED siehe www.acleddata.com/resources/. Für weitere Informationen zu den auf diesen Daten basierenden Produkten von ACCORD siehe [die Blog-Einträge auf ecoi.net, die mit "ACLED" beschlagwortet sind](#). Das Fehlen von Information über ein Ereignis in diesem Bericht erlaubt nicht den Rückschluss, dass es nicht stattgefunden hat. Die Grenzen und Namen in diesem Bericht stellen keine Billigung oder Anerkennung durch das Österreichische Rote Kreuz dar.

Zitieren als

- ACCORD – Austrian Centre for Country of Origin & Asylum Research and Documentation: Syrien, 3. Quartal 2023: Kurzübersicht über Vorfälle aus dem Armed Conflict Location & Event Data Project (ACLED), 8. April 2024