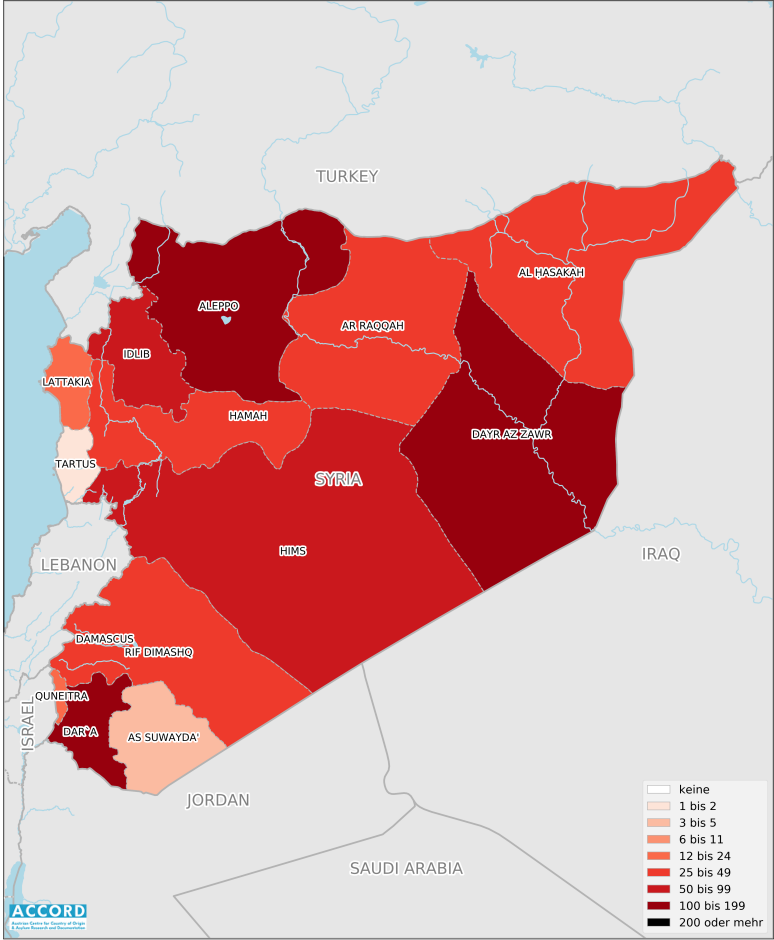


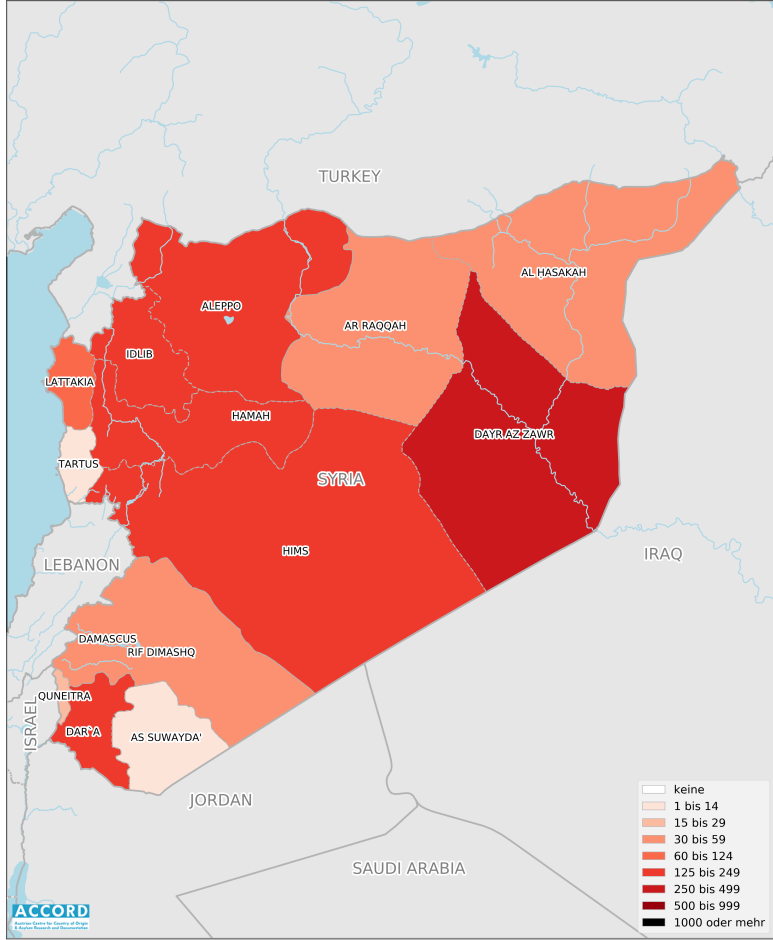
## SYRIEN, 2. QUARTAL 2023:

Kurzübersicht über Vorfälle aus dem Armed Conflict Location & Event Data Project (ACLED) zusammengestellt von ACCORD, 6. September 2023

## Anzahl der berichteten Vorfälle mit mindestens einem Todesopfer



## Anzahl der berichteten Todesopfer



Staatsgrenzen: [GADM, 6. Mai 2018a](#); Verwaltungsgliederung: [GADM, 6. Mai 2018b](#); Vorfalldaten: [ACLED, 1. September 2023](#); Küstenlinien und Binnengewässer: [Smith und Wessel, 1. Mai 2015](#)

Inhaltsverzeichnis

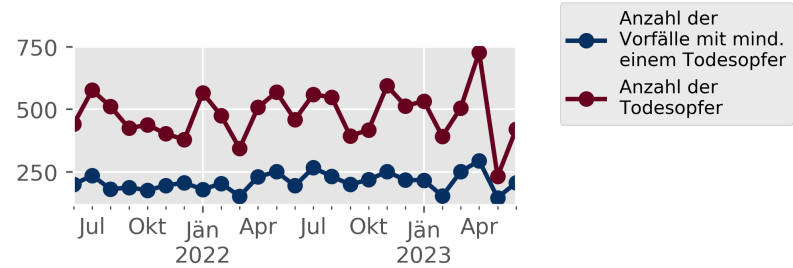
Anzahl der berichteten Todesopfer	1
Anzahl der berichteten Vorfälle mit mindestens einem Todesopfer	1
Konfliktvorfälle nach Kategorie	2
Entwicklung von Konfliktvorfällen von Juni 2021 bis Juni 2023	2
Methodologie	3
Berichtete Konfliktvorfälle nach Provinz	4
Lokalisierung der Konfliktvorfälle	4
Hinweis	7

Konfliktvorfälle nach Kategorie

Kategorie	Anzahl der Vorfälle	Anzahl der Vorfälle mit mindestens einem Todesopfer	Anzahl der Todesopfer
Explosionen / Fernangriffe	1019	209	573
Kämpfe	570	256	543
Gewalt gegen Zivilpersonen	483	182	259
strategische Entwicklungen	272	2	5
Proteste	247	0	0
Ausschreitungen	30	0	0
Gesamt	2621	649	1380

Die Tabelle basiert auf Daten von ACLED (verwendete Datensätze: [ACLED](#), 1. September 2023).

Entwicklung von Konfliktvorfällen von Juni 2021 bis Juni 2023



Das Diagramm basiert auf Daten von ACLED (verwendete Datensätze: [ACLED](#), 1. September 2023).

## Methodologie

Die Daten, die in diesem Bericht verwendet werden, stammen vom Armed Conflict Location & Event Data Project (ACLED). ACLED sammelt Daten über berichtete Konfliktereignisse in ausgewählten afrikanischen und asiatischen Ländern, unter anderem Syrien. Das ACLED-Team greift dabei auf verschiedene Quellen zurück und klassifiziert die Daten nach Ort, Datum, Akteur:innen und Art.

Der Großteil der von ACLED gesammelten Daten basiert auf öffentlich zugänglichen Sekundärquellen. Die Daten können daher das Ausmaß an Vorfällen untererfassen. Insbesondere Daten zur Anzahl an Todesopfern sind der Gefahren der Verzerrung und der ungenauen Berichterstattung ausgesetzt. ACLED gibt an, konservative Schätzungen zu verwenden. ACLED verwendet den Kontext der jeweiligen Berichte, um die Anzahl der Todesopfer für jene Vorfälle zu schätzen, bei denen keine exakte Anzahl berichtet wird (kontextabhängig "3" oder "10" für "mehrere" Todesopfer, "100" wenn "hunderte" erwähnt werden, usw.). Für weitere Informationen zu ACLED und für den Zugang zu den vollständigen Datensätzen, siehe [www.acleddata.com](http://www.acleddata.com) und [Raleigh; Linke; Hegre und Karlsen, 2010](#).

Basierend auf diesen Daten erstellt das Austrian Centre for Country of Origin & Asylum Research and Documentation (ACCORD) Übersichten zu Konfliktvorfällen und veröffentlicht sie auf [ecoi.net](http://ecoi.net), um einen weiteren Zugang zu den ACLED-Datensätzen zu bieten.

Es wird empfohlen, Zahlen zu Todesopfern mit äußerster Vorsicht zu verwenden.

Für Beurteilungen der Sicherheitslage sind Analysen von Vorfallsdaten quantitativer Natur nicht ausreichend.

Bitte beachten Sie ACLEDs besondere methodischen Hinweise zu Syrien: [ACLED, März 2019a](#), [ACLED, April 2019b](#)

Die beiden oben dargestellten Karten dienen dazu, die Anzahl berichteter Todesopfer (die Schätzungen beinhalten kann) mit der Anzahl an Vorfällen mit mindestens einem berichteten Todesopfer zu vergleichen.

Die geographischen Kartendaten basieren hauptsächlich auf GADM, fallweise ergänzt durch weitere Quellen. Die Vorfälle werden den von ACLED genannten Provinzen zugeordnet (Provinznamen und -grenzen können sich zwischen ACLED und GADM unterscheiden, die vorliegenden Karten verwenden GADM). Vorfälle, die nicht zugeordnet werden konnten, werden ignoriert. Daher können die Zahlen im vorliegenden Bericht von jenen der ACLED-Datensätze abweichen. Zudem ist es möglich, dass ACLED andere Provinzgrenzen verwendet als GADM. ACLED verwendet verschiedene Stufen der Präzision bei den Ortsdaten der Vorfälle, abhängig davon, wie detailliert die Quellen berichten. So kann eine Stadt für eine größere Region stehen, oder es wird die Provinzhauptstadt als Ort angegeben für Vorfälle, bei denen nur die Provinz bekannt ist.

Die Vorfälle umfassen folgende Kategorien: Kämpfe; Gewalt gegen Zivilpersonen; Fernangriffe; Ausschreitungen und Proteste; gewaltlose strategische Entwicklungen. Für Details zu diesen Kategorien, siehe:

- ACLED – Armed Conflict Location & Event Data Project: Armed Conflict Location and Event Data Project (ACLED) User Quick Guide, April 2019  
[https://acleddata.com/acleddatanew/wp-content/uploads/2021/11/ACLED\\_General-User-Guide\\_April-2019.pdf](https://acleddata.com/acleddatanew/wp-content/uploads/2021/11/ACLED_General-User-Guide_April-2019.pdf)
- ACLED – Armed Conflict Location & Event Data Project: FAQs: ACLED Fatality Methodology, Februar 2020  
[https://acleddata.com/acleddatanew/wp-content/uploads/2021/11/ACLED\\_FAQs-Fatalities-Methodology\\_v1\\_February-2020.pdf](https://acleddata.com/acleddatanew/wp-content/uploads/2021/11/ACLED_FAQs-Fatalities-Methodology_v1_February-2020.pdf)
- ACLED – Armed Conflict Location & Event Data Project: Armed Conflict Location and Event Data Project (ACLED) Codebook, Jänner 2021

[https://acleddata.com/acleddatanew/wp-content/uploads/2021/11/ACLED\\_Codebook\\_v1\\_January-2021.pdf](https://acleddata.com/acleddatanew/wp-content/uploads/2021/11/ACLED_Codebook_v1_January-2021.pdf)

## Berichtete Konfliktvorfälle nach Provinz

Provinz	Anzahl Vorfälle	Anzahl Vorfälle mit Todesopfern	Anzahl Todesopfer
Al Hasakah	181	34	50
Aleppo	634	120	247
Ar Raqqah	122	32	53
As Suwayda'	24	5	12
Damascus	22	2	4
Dar'a	247	112	170
Dayr Az Zawr	427	121	266
Hamah	185	37	142
Hims	99	51	140
Idlib	514	72	167
Lattakia	73	24	60
Quneitra	25	12	20
Rif Dimashq	67	26	48
Tartus	1	1	1

## Lokalisierung der Konfliktvorfälle

**Hinweis:** Die folgende Liste stellt einen Überblick über Ereignisse aus den ACLED-Datensätzen dar. Die Datensätze selbst enthalten weitere Details (Ortsangaben, Datum, Art, beteiligte Akteur:innen, Quellen, etc.). Die Präzision der Ortsdaten der Vorfälle variiert: Eine Stadt kann für eine ganze Region stehen, die Provinzhauptstadt kann als Ortsangabe verwendet werden, wenn außer der Provinz keine näheren Ortsangaben bekannt sind. In der Liste werden für die Orte die Namen in der Schreibweise von ACLED verwendet, für die Verwaltungseinheiten jedoch jene der GADM-Daten, auf welchen die obigen Karten basieren (in beiden

Fällen handelt es sich ggf. um englische Transkriptionen).

In **Al Hasakah** wurden 181 Vorfälle mit 50 Toten erfasst und an folgenden Orten lokalisiert: Abu Rasin, Al Adwaniyah, Al Assadiyah, Al Atila, Al Hulw, Al Jahfa, Al Jawadiyah, Al Ushaytah, Al-Dahma, Al-Hasakeh, Al-Hasakeh - Al Nashweh Al Gharbiyeh, Al-Hasakeh - Al-Aziziyeh, Al-Hasakeh - Ghoweran, Al-Hasakeh - Housh Al-Ba'er, Al-Hasakeh - Msheirfeh, Al-Maabdaa, Al-Malikeyyeh, Al-Sa'da, Amuda, Ayn Al Abd, Aziziyeh, Big Balqis, Buhayra, Daghaïm Ajaj, Darbasiyah, Dashishah, Eastern Aluq, Fadghami, Hole, Hole Camp, Jabal Abdulaziz, Jirmaz, Khadrawi, Kharzeh, Khazneh, Kozliyah, Mabrouka, Markada, Omar Zobash, Qahtaniyyah, Qasr Shwrak, Qasruk, Qayrawan Amuda, Quamishli, Quamishli Airbase, Qubur al-Qarajna, Ras al-Ain, Rawya, Rmelan, Shadadah, Shadikanni, Tal Al Sousa, Tal Al-Laban, Tal Aylul, Tal Hmis, Tal Maaruf, Tal Sha'ir, Tal Tamer, Tell Halaf, Tuwaymin, Um Al Madfa', Um Harmala, Ya'robiyah.

In **Aleppo** wurden 634 Vorfälle mit 247 Toten erfasst und an folgenden Orten lokalisiert: A'rîma, Abu Kahf, Abu Zandin, Abzemo, Afrin, Aghttrin, Ain al Arab, Ajil, Al Amin Association, Al Asadiyah, Al Atija, Al Bab, Al Baylouniyeh, Al Hushariya, Al Safira Military Base and Defence Factories, Al Wasta, Al-Alqamiyyeh, Al-Bughaz, Al-Kharoufiyeh Kabir, Al-Malikeyyeh, Aleppo, Aleppo - Al-Ashrafiyya, Aleppo - International Airport, Aleppo - Ramousa, Amarnah, Andarin, Anjara, Anqalah, Aqibah, Ar-Ra'ee, Arab Hassan Kabeer, Atareb, Azaz, Ba'ay, Baadinli, Bab Al Salameh, Babka, Bahfis, Barlahin, Baza'a, Bene, Big Habbuba, Big Osajli, Blinta, Bulbul, Burj Abdallah, Busraton, Dabiq, Dadat, Dana, Dandaniya, Daret Azza, Deir Ballut, Deir Jamal, Deir Sawan, Doudyan, Ein Daqneh, Enab, Ghandorah, Ghazawiyah, Haj Khalil, Hajilar, Hamdun, Handarat, Harbal, Hazwan, Hoteh, Ibbin, Ihtaymilat, Iskan, Jalamah, Jandairis, Jarablus, Jbeileh, Jeb Naassan, Jebnet, Julqan, Kafr Aleppo, Kafr Amma, Kafr Janna, Kafr Kalbein, Kafr Khasher, Kafr Noran, Kafr Shil, Kafr Taal, Kafr Zayt, Kafra, Kaljibrin, Kashtaar, Kawanda, Khanaser, Khirbat Ma'rata, Kirzele, Koran Afrin, Kuwait Al Rahma Camp,

Lower Kafardali, Ma'btali, Maamal Ushagi, Makbas, Manyan, Maraanaz, Maratet Um Hosh, Mare', Maskana, Mayasa, Menagh, Menagh - Military Airbase, Menbij, Meriske, Mishtenur Hill, Miznaz, Mreimin Afrin, Nabul, Nayrab Air Base, Qabasin, Qarah Qawzak, Qarah Tabah, Qastal, Qatma, Qebtan al Jabal, Qurna, Raju, Regiment 46 - Military Base, Rif al-Mohandessin al-Thani, Sahara, Sajur, Sarin, Sayada, Shaalah, Shamarekh, Shamarin, Shawarighat al Arz, Sheikh Isa, Sheikh Mohamedli, Sheikh al-Hadid, Sorhane, Su Sinbat, Suran, Surka, Sweida - Qorret Tashli, Tadaf, Tal Salur, Tal Tawil, Talil Elsham, Tall Qarah, Tall Refaat, Tanab, Taqad, Tatemrash, Tayha, Tel Battal, Tokhar, Turandah, Um Adase, Upper Maskeh, Upper Shyookh, Urum al-Kubra, Urum al-Sughra, Wahshiyeh, Yakhur.

In **Ar Raqqa** wurden 122 Vorfälle mit 53 Toten erfasst und an folgenden Orten lokalisiert: Akeirshi, Al Dibs, Al Jahbal, Al Mu'allaq, Al Tabqa, Al-Khaldiyah, Al-Rasafah, Ar-Raqqa, Ar-Raqqa - Al-Dar'eiyah, Ar-Raqqa - Al-Mashlab, Ar-Raqqa - Nazalat Shada-Furat, Artawaziya, Aslim al Barashmeh, Debsi Afnan, Ein Al-Arus, Ein Issa, Fatsa, Ghanim al-Ali, Ghassaniya, Hamrat Balasim, Hamrat Nasir, Hazimeh, Hoshan, Hweijah, Jadida, Jazrah, Jurneyyeh, Karama, Kisret Elsheikh Jomaa, Maadan, Mansura, Moezleh, Mushayrifah, Raqqet Samra, Saida, Sefsafa, Sfayieh Oil Fields, Suluk, Tal Hammam, Tal Samn, Tell Abiad, Tiba, Western Salhabiyeh.

In **As Suwayda'** wurden 24 Vorfälle mit 12 Toten erfasst und an folgenden Orten lokalisiert: As-Sweida, Dara, Juneineh, Mashnaf, Mazra'a, Qanawat, Qarayya, Rassas, Samma al Hneidat, Sha'ab, Shahba, Smeid, Tal Kharouf Radar Military Base, Tall Masih, Tall Qulayb, Tall Sahn.

In **Damascus** wurden 22 Vorfälle mit 4 Toten erfasst und an folgenden Orten lokalisiert: Damascus, Damascus - Al Baramkeh, Damascus - Al Dwel'a, Damascus - Al-Midan, Damascus - Barzeh, Damascus - Dummar, Damascus - Mazzeh, Damascus - Rukn El-Din, Qasioun Mountain.

In Dar'a wurden 247 Vorfälle mit 170 Toten erfasst und an folgenden Orten lokalisiert: 52nd Armored Brigade, Abdin, Abtaa, Adwan, Ajami, Al-Harra, Al-Na'ema, Al-Wardat, Ankhel, Aqraba, As-Sanamayn, Ash-Shajara, Atman, Bistr Elharir, Da'el, Dar'a, Dar'a - Al Dahieh, Dar'a - Al-Balad, Dar'a - Al-Sabeel, Dar'a - Al-Sad, Dar'a - Bahar, Dar'a - Shimal al-Khatt, Dar'a - Shuhada, Eastern Ghariyeh, Eib, Ghasm, Hit, Hrak, Izra', Jasim, Jisri, Jizeh, Jlein, Kafr Shams, Kahil, Karak, Khabab, Kharab Shahem, Kherbet Ghazala, Lajat, Maaraba, Maariya, Mahjeh, Mal, Mankat Al-Hatab, Mseifra, Mzeireb, Nafeaa, Nahta, Namar, Nasib, Nasib Border Crossing, Nawa, Qarfa, Rakhim, Sahm El Golan, Sahwa, Sayda, Sheikh Miskine, Sheikh Saed, Sur, Tafas, Tal Shihab, Tall al Jabiyah, Tassil, Tiba, Um Elmayathen, Um Walad, Western Ghariyeh, Yadudeh.

In Dayr Az Zawr wurden 427 Vorfälle mit 266 Toten erfasst und an folgenden Orten lokalisiert: Abu Hamam, Abu Khashab, Abul Nitel, Al Mayadin, Al Sabkhah, Al Salhiyyah, Al Shu'aytat, Al Sikhah, Al-Asbah farms, Al-Bahra, Al-Bukamal, Al-Hawayij, Al-Heri, Al-Hessan, Al-Hussainiyah, Al-Kubar, Al-Panorama, Al-Sayjan - Oil Field, Al-Shahabat, Al-Shumaytiyah, Al-Teem - Oil Field, Ali, Ash Shula, Ashara, Ayyash, Baghuz, Barsham, Basira, Bishri Mountain - Deir-ez-Zor, Bogeleyyah, Breiha, Dahleh, Darnaj, Deir-ez-Zor, Deir-ez-Zor - Al Dahieh, Deir-ez-Zor - Al Omal, Deir-ez-Zor - Al-Arfi, Deir-ez-Zor - Al-Bogeleyyah, Deir-ez-Zor - Al-Joura-Al-Thawra, Deir-ez-Zor - Al-Qosor, Deir-ez-Zor - Hamidiya, Deir-ez-Zor - Hatla, Deir-ez-Zor - Tashreen - Harabesh, Dweir, Eastern Jurdi, Gharanij, Gharibeh, Hajin, Harijiyah, Harmushiyah, Hawayej Bumasaa, Hawayej Thyab Shamiyeh, Hawayij Thiban, Hreiji, Hssein, Hwaijet Saker, Jadid Bakkara, Jasmi, Jazaret Elbuhmeid, Jazaret Milaj, Jdid Ekeidat, Jiah, Jneineh, Kasra, Kassar, Khasham, Kherbet Al Maliha, Kishkiyeh, Koniko Gas Field, Lower Baqras, Maamel - 7 KM, Mahkan, Marashdeh, Mashekh, Masrab, Mathlum, Mhemideh, Moezleh, Mrat, Muaayzilah, Muzan, Namliyah, Omar - Oil Fields, Qasabi, Quriyeh, Rabida, Saalu, Sajjar, Salhiyeh, Sbeikhan, Shafa, Shiheil, Sur, Sweiyeh, Tabiyet Jazira, Tarif, Tayib Al-Fal, Tayyana, Thiban, Upper Baqras, Zghir

Jazireh, Zir.

In Hamah wurden 185 Vorfälle mit 142 Toten erfasst und an folgenden Orten lokalisiert: Al Ghab Plain, Al Sindyana, Al-Mashiak, Al-Qahera, Al-Sirmaniyah, Alwasita, Ammurin, Ankawi, As-Salamiyeh, As-Suqaylabiyah, Ayn Al Hammam, Bahsa, Barakeh, Deir Shmil, Dweir Elakrad, Fawru, Hakora, Hama, Hamimat, Ithariyah, Jabriyah, Jinan, Jurin, Kherbet Elnaqus, Lower Amiq, Mansura, Masyaf, Middle Fan, Murak, Mustariha, Na'our Jurin, Oqeirbat, Qarqur, Qastun, Qulaydin, Shat-ha, Tal Salhab, Tal Wassit, Zayzun, Ziyara.

In Hims wurden 99 Vorfälle mit 140 Toten erfasst und an folgenden Orten lokalisiert: Aabel, Al Dab'a, Al Ghassaniya, Al Mubarakiya, Al Nuqayra, Al Qusayr, Al Qusayr - Military Air Base, Al Salumiya, Al Semaqiat, Al-Tayibah, Alianiyeh, Arak, Eastern Farhaniyeh, Ez Eldin, Ghanto, Hasyaa, Homs, Homs - Abbasiyeh Muhajreen, Homs - Bab al-Siba', Homs - Hasaweyyah, Jabal Al Marah, Jabal Bal'as, Jabal Omour, Jeb Ej-Jarrah, Jusiya Al Ammar, Kafr Nan, Kherbet Duwayzin, Kherbet Tin Noor, Mahin, Mashrafa, Mudan, Naura, Sayed, Shayrat Air Base, Shin, Sokhneh, T4 Pumping Station, Tadmor, Talbiseh, Upper Makhrim, Zeita.

In Idlib wurden 514 Vorfälle mit 167 Toten erfasst und an folgenden Orten lokalisiert: Abdeta, Abul Thohur - Military Airbase, Afes, Ain al-Zarqa, Al Baraka Camp, Al Burayj, Al Duweir, Al Fatatra, Al Hallubah, Al Zawf, Al-Bardakli, Al-Dana, Aqrabat, Ariha, Armanaz, Atmah, Atmah Camp, Babisqa, Badama, Balyun, Banin, Bara, Bazabur, Bikfala, Bissabt, Dadikh, Dana, Dar Al-Kabira, Deir Hassan, Deir Sunbul, Eastern Sarja, Ehsem, Eshtabraq, Fleifel, Foah, Ftireh, Ghaniyah, Ghassaniyeh, Hantutin, Haranbush, Hazarin, Hersh Banin, Hezreh, Idleb, Jabal Arba'in, Jabal al-Zawiya, Janudiyeh, Jarada, Jisr-Ash-Shugur, Jobas, Kafr Aruq, Kafr Battikh, Kafr Din, Kafr Lusin, Kafr Musa, Kafr Nobol, Kafr Oweid, Kafr Takharim, Kafrsajna, Kaftin, Kam'aya, Kansafra, Karatin al-Kabira, Kawkabah, Kelly, Ketyan, Khan al-Sabeel, Ma'arrat An Nu'man, Ma'arrat

Mukhus, Maarbalit, Maaret Al Naasan, Maaret Alia, Maaret Harma, Majdaliya, Milaja, Mozra, Nahar Al Abiad, Nayrab, Qourqeen, Rami, Ruwaiha, Salqin, San, Saraqab, Sarja, Sarmada, Sarmin, Selwa, Sfuhen, Sheikh Bahr, Teftnaz, Termanin, Um al-Khalakhil, Upper Sheikh Sindyan.

In **Lattakia** wurden 73 Vorfälle mit 60 Toten erfasst und an folgenden Orten lokalisiert: Ain al Ashra, Aku, Al Tufahiya, Al-Bayda, Al-Qardaha, Bishrah, Ein Issa, Haddada, Hmeimim Air Base, Jabal al-Akrad, Jabal al-Turkman, Jeb al Ahmar, Kabani, Kansaba, Khadraa, Nabi Younis Hill, Nahshabba, Qastal Maaf, Salanfa, Shamruran, Tallat Abu Ali, Tardeen.

In **Quneitra** wurden 25 Vorfälle mit 20 Toten erfasst und an folgenden Orten lokalisiert: Al Mushayrafa, Al Qahtaniyah, Ghadir al Bostan, Jaba, Khan Arnaba, Ma'laqa, Nabe Elsakher, Qarqas, Quneitra, Quneitra - Golan Border Crossing, Quneitra Border Crossing, Qurs al Nafl, Rweheineh, Sayda, Sayda al-Gholan, Um Batna, Um Ezam.

In **Rif Dimashq** wurden 67 Vorfälle mit 48 Toten erfasst und an folgenden Orten lokalisiert: 90th Brigade, Al Jubah, Al Matalleh, Al Sabinah Al Kubra, Al-Hama, Bada, Damascus - International Airport, Deir Elasafir, Duma, Harasta, Hosh Arab, Hseiniyeh, Jadidat al Fadl, Jaramana, Jdidet Artuz, Kafir Yabus, Kisweh, Madaya, Mazraet Beit Jin, Otayba, Qalamoun, Qara, Qatana, Qodsayya, Rankus, Rukban, Sayyeda Zeinab, Sidnaya, Sidnaya Military Prison, Tanf, Tlul al Safa, Upper Hfeir, Yalda, Zabdin, Zakiyeh, Zamalka.

In **Tartus** wurde 1 Vorfall mit 1 Toten erfasst und an folgendem Ort lokalisiert: Tartous.

## Quellen

- ACLED – Armed Conflict Location & Event Data Project: Mapping Territorial Control, Contestation, and Activity in Syria; Version 2, März 2019a  
<https://www.acleddata.com/download/35243/>
- ACLED – Armed Conflict Location & Event Data Project: Security Forces: Kurdish Forces across Iraq, Syria and Iran, April 2019b  
<https://www.acleddata.com/download/35245/>
- ACLED – Armed Conflict Location & Event Data Project: Middle East (1 September 2023), 1. September 2023  
<https://www.acleddata.com/download/2915/>
- GADM – Global Administrative Areas: gadm36\_levels.shp, Version 3.6, 6. Mai 2018a  
[http://biogeo.ucdavis.edu/data/gadm3.6/gadm36\\_levels.shp.zip](http://biogeo.ucdavis.edu/data/gadm3.6/gadm36_levels.shp.zip)
- GADM – Global Administrative Areas: gadm36\_SYR.shp.zip, Version 3.6, 6. Mai 2018b  
[https://biogeo.ucdavis.edu/data/gadm3.6/shp/gadm36\\_SYR.shp.zip](https://biogeo.ucdavis.edu/data/gadm3.6/shp/gadm36_SYR.shp.zip)
- Raleigh, Clionadh; Linke, Andrew; Hegre, Håvard und Karlsen, Joakim: „Introducing ACLED-Armed Conflict Location and Event Data“, in: Journal of Peace Research (47(5) 2010 ), S. 651–660  
<http://jpr.sagepub.com/content/47/5/651.full.pdf+html>
- Smith, Walter H. F. und Wessel, Paul: Global Self-consistent Hierarchical High-resolution Geography (GSHHG), Version 2.3.4, 1. Mai 2015  
<https://www.ngdc.noaa.gov/mgg/shorelines/data/gshhg/latest/>

## Hinweis

Ereignisdaten können in künftigen Aktualisierungen korrigiert oder ergänzt werden. Aktualisierungen in den Datensätzen von ACLED werden von ACCORD nicht notwendigerweise übernommen, wenn sie nach oder kurz vor der Veröffentlichung dieser Übersicht erfolgen. Änderungen der von ACLED für die Datensammlung verwendeten Quellen können Einfluss auf die Vergleichbarkeit der Daten zu verschiedenen Zeitpunkten haben. Für weitere Informationen zur Methodologie von ACLED siehe [www.acleddata.com/resources/](http://www.acleddata.com/resources/). Für weitere Informationen zu den auf diesen Daten basierenden Produkten von ACCORD siehe [die Blog-Einträge auf ecoi.net, die mit "ACLED" beschlagwortet sind](#). Das Fehlen von Information über ein Ereignis in diesem Bericht erlaubt nicht den Rückschluss, dass es nicht stattgefunden hat. Die Grenzen und Namen in diesem Bericht stellen keine Billigung oder Anerkennung durch das Österreichische Rote Kreuz dar.

## Zitieren als

- ACCORD – Austrian Centre for Country of Origin & Asylum Research and Documentation: Syrien, 2. Quartal 2023: Kurzübersicht über Vorfälle aus dem Armed Conflict Location & Event Data Project (ACLED), 6. September 2023