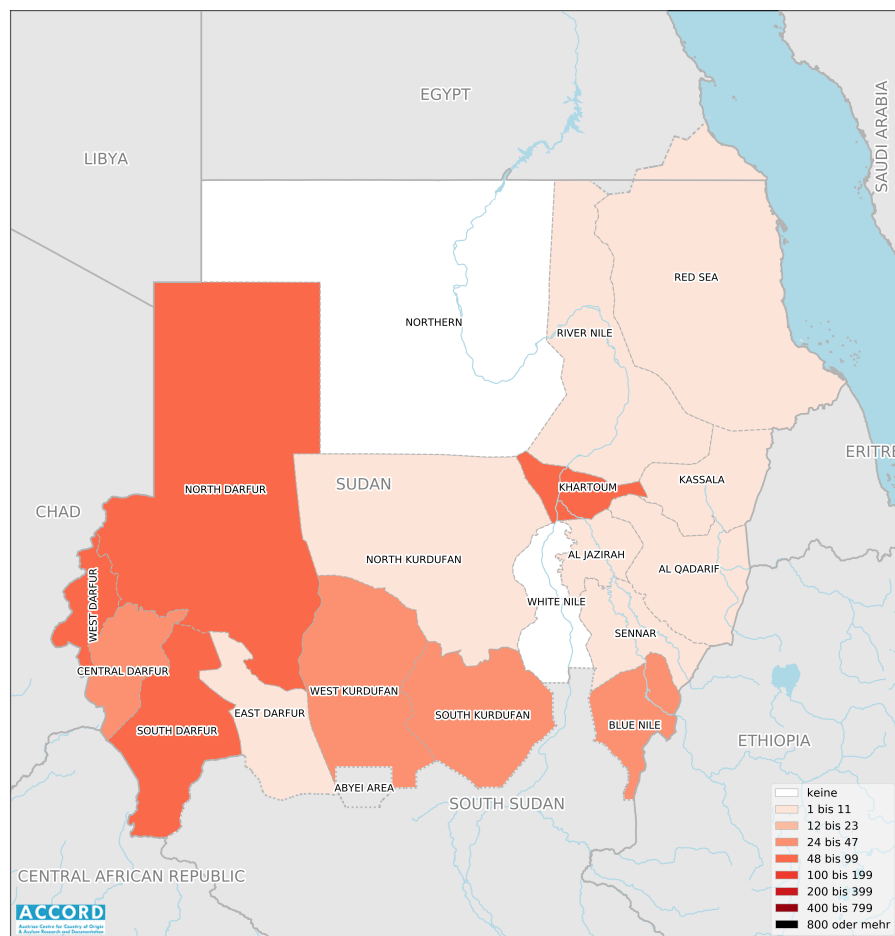


# SUDAN, JAHR 2022:

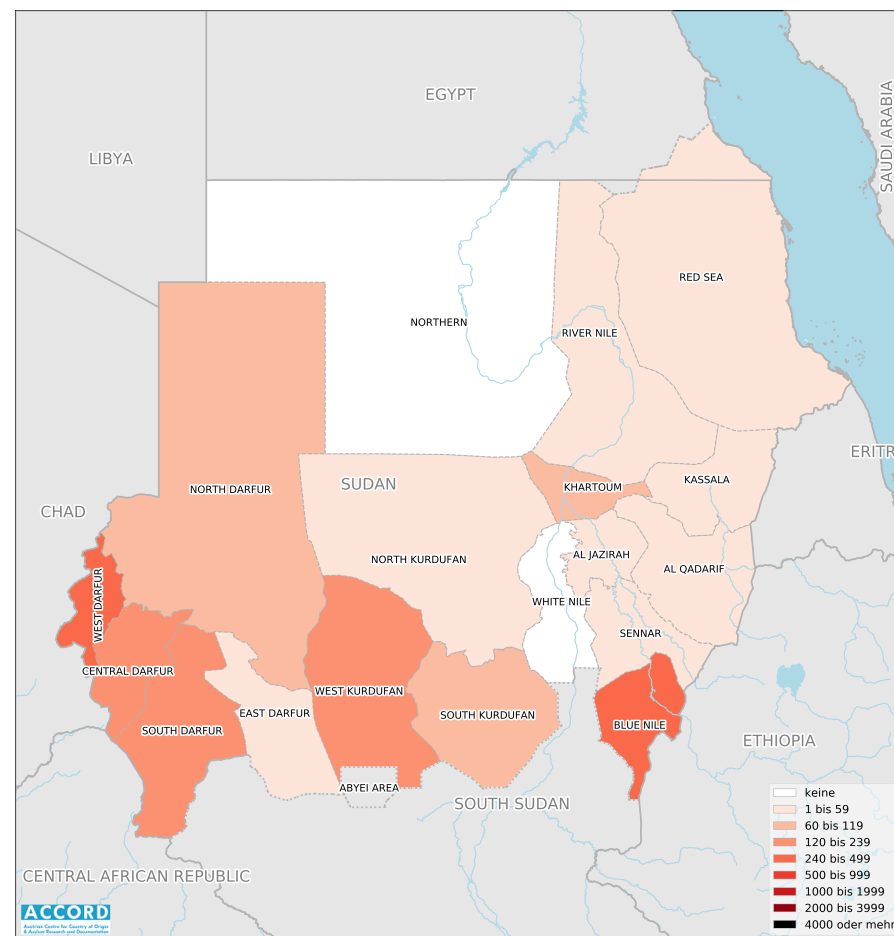
Kurzübersicht über Vorfälle aus dem Armed Conflict Location & Event Data Project (ACLED)

zusammengestellt von ACCORD, 12. April 2023

## Anzahl der berichteten Vorfälle mit mindestens einem Todesopfer



## Anzahl der berichteten Todesopfer



Staatsgrenzen: [GADM, 6. Mai 2018a](#); Verwaltungsgliederung: [GADM, 6. Mai 2018b](#); Abyei Area: [SSNBS, 1. Dezember 2008](#); Grenzstatus Sudan/Südsudan, Hala'ib-Dreieck und Bir Tawil: [UN Cartographic Section, März 2012](#); Vorfalldaten: [ACLED, 10. März 2023](#); Küstenlinien und Binnengewässer: [Smith und Wessel, 1. Mai 2015](#)

## Inhaltsverzeichnis

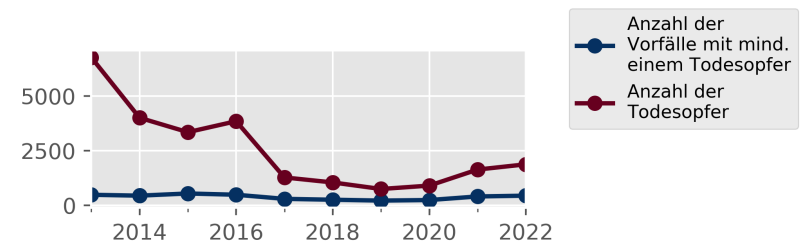
Anzahl der berichteten Todesopfer	1
Anzahl der berichteten Vorfälle mit mindestens einem Todesopfer	1
Konfliktvorfälle nach Kategorie	2
Entwicklung von Konfliktvorfällen von 2013 bis 2022	2
Methodologie	3
Berichtete Konfliktvorfälle nach Provinz	4
Lokalisierung der Konfliktvorfälle	4
Hinweis	6

## Konfliktvorfälle nach Kategorie

Kategorie	Anzahl der Vorfälle	Anzahl der Vorfälle mit mindestens einem Todesopfer	Anzahl der Todesopfer
Proteste	1768	54	74
Gewalt gegen Zivilpersonen	421	221	389
Kämpfe	195	150	1377
strategische Entwicklungen	151	0	0
Ausschreitungen	56	11	17
Explosionen / Fernangriffe	15	6	18
<b>Gesamt</b>	<b>2606</b>	<b>442</b>	<b>1875</b>

Die Tabelle basiert auf Daten von ACLED (verwendete Datensätze: [ACLED](#), 10. März 2023).

## Entwicklung von Konfliktvorfällen von 2013 bis 2022



Das Diagramm basiert auf Daten von ACLED (verwendete Datensätze: [ACLED](#), 10. März 2023).

## Methodologie

Die Daten, die in diesem Bericht verwendet werden, stammen vom Armed Conflict Location & Event Data Project (ACLED). ACLED sammelt Daten über berichtete Konfliktereignisse in ausgewählten afrikanischen und asiatischen Ländern, unter anderem Sudan. Das ACLED-Team greift dabei auf verschiedene Quellen zurück und klassifiziert die Daten nach Ort, Datum, Akteur:innen und Art.

Der Großteil der von ACLED gesammelten Daten basiert auf öffentlich zugänglichen Sekundärquellen. Die Daten können daher das Ausmaß an Vorfällen untererfassen. Insbesondere Daten zur Anzahl an Todesopfern sind der Gefahren der Verzerrung und der ungenauen Berichterstattung ausgesetzt. ACLED gibt an, konservative Schätzungen zu verwenden. ACLED verwendet den Kontext der jeweiligen Berichte, um die Anzahl der Todesopfer für jene Vorfälle zu schätzen, bei denen keine exakte Anzahl berichtet wird (kontextabhängig "3" oder "10" für "mehrere" Todesopfer, "100" wenn "hunderte" erwähnt werden, usw.). Für weitere Informationen zu ACLED und für den Zugang zu den vollständigen Datensätzen, siehe [www.acleddata.com](http://www.acleddata.com) und [Raleigh; Linke; Hegre und Karlsen, 2010](#).

Basierend auf diesen Daten erstellt das Austrian Centre for Country of Origin & Asylum Research and Documentation (ACCORD) Übersichten zu Konfliktvorfällen und veröffentlicht sie auf [ecoi.net](http://ecoi.net), um einen weiteren Zugang zu den ACLED-Datensätzen zu bieten.

Es wird empfohlen, Zahlen zu Todesopfern mit äußerster Vorsicht zu verwenden.

Für Beurteilungen der Sicherheitslage sind Analysen von Vorfallsdaten quantitativer Natur nicht ausreichend.

Anmerkung: Daten zu Ereignissen im Gebiet Abyei werden in dieser Übersicht nicht berücksichtigt.

Die beiden oben dargestellten Karten dienen dazu, die Anzahl berichteter Todesopfer (die Schätzungen beinhalten kann) mit der Anzahl an Vorfällen mit mindestens einem berichteten Todesopfer zu vergleichen.

Die geographischen Kartendaten basieren hauptsächlich auf GADM, fallweise ergänzt durch weitere Quellen. Die Vorfälle werden den von ACLED genannten Provinzen zugeordnet (Provinznamen und -grenzen können sich zwischen ACLED und GADM unterscheiden, die vorliegenden Karten verwenden GADM). Vorfälle, die nicht zugeordnet werden konnten, werden ignoriert. Daher können die Zahlen im vorliegenden Bericht von jenen der ACLED-Datensätze abweichen. Zudem ist es möglich, dass ACLED andere Provinzgrenzen verwendet als GADM. ACLED verwendet verschiedene Stufen der Präzision bei den Ortsdaten der Vorfälle, abhängig davon, wie detailliert die Quellen berichten. So kann eine Stadt für eine größere Region stehen, oder es wird die Provinzhauptstadt als Ort angegeben für Vorfälle, bei denen nur die Provinz bekannt ist.

Die Vorfälle umfassen folgende Kategorien: Kämpfe; Gewalt gegen Zivilpersonen; Fernangriffe; Ausschreitungen und Proteste; gewaltlose strategische Entwicklungen. Für Details zu diesen Kategorien, siehe:

- ACLED – Armed Conflict Location & Event Data Project: Armed Conflict Location and Event Data Project (ACLED) User Quick Guide, April 2019  
[https://acleddata.com/acleddatanew/wp-content/uploads/2021/11/ACLED\\_General-User-Guide\\_April-2019.pdf](https://acleddata.com/acleddatanew/wp-content/uploads/2021/11/ACLED_General-User-Guide_April-2019.pdf)
- ACLED – Armed Conflict Location & Event Data Project: FAQs: ACLED Fatality Methodology, Februar 2020  
[https://acleddata.com/acleddatanew/wp-content/uploads/2021/11/ACLED\\_FAQs-Fatalities-Methodology\\_v1\\_February-2020.pdf](https://acleddata.com/acleddatanew/wp-content/uploads/2021/11/ACLED_FAQs-Fatalities-Methodology_v1_February-2020.pdf)
- ACLED – Armed Conflict Location & Event Data Project: Armed Conflict Location and Event Data Project (ACLED) Codebook, Jänner 2021

[https://acleddata.com/acleddatanew/wp-content/uploads/2021/11/ACLED\\_Codebook\\_v1\\_January-2021.pdf](https://acleddata.com/acleddatanew/wp-content/uploads/2021/11/ACLED_Codebook_v1_January-2021.pdf)

## Berichtete Konfliktvorfälle nach Provinz

Provinz	Anzahl Vorfälle	Anzahl Vorfälle mit Todesopfern	Anzahl Todesopfer
Al Jazirah	222	3	3
Al Qadarif	122	10	24
Blue Nile	98	31	487
Central Darfur	91	34	163
East Darfur	43	7	16
Kassala	86	9	16
Khartoum	622	57	83
North Darfur	259	69	119
North Kurdufan	67	3	5
Northern	82	0	0
Red Sea	99	2	2
River Nile	98	1	1
Sennar	93	3	7
South Darfur	173	66	165
South Kurdufan	114	41	78
West Darfur	135	69	492
West Kurdufan	100	37	214
White Nile	102	0	0

## Lokalisierung der Konfliktvorfälle

**Hinweis:** Die folgende Liste stellt einen Überblick über Ereignisse aus den ACLED-Datensätzen dar. Die Datensätze selbst enthalten weitere Details (Ortsangaben, Datum, Art, beteiligte Akteur:innen, Quellen, etc.). Die Präzision der

**SUDAN, JAHR 2022: KURZÜBERSICHT ÜBER VORFÄLLE AUS DEM ARMED CONFLICT LOCATION & EVENT DATA PROJECT (ACLED)**  
**ZUSAMMENGESTELLT VON ACCORD, 12. APRIL 2023**

Ortsdaten der Vorfälle variiert: Eine Stadt kann für eine ganze Region stehen, die Provinzhauptstadt kann als Ortsangabe verwendet werden, wenn außer der Provinz keine näheren Ortsangaben bekannt sind. In der Liste werden für die Orte die Namen in der Schreibweise von ACLED verwendet, für die Verwaltungseinheiten jedoch jene der GADM-Daten, auf welchen die obigen Karten basieren (in beiden Fällen handelt es sich ggf. um englische Transkriptionen).

In **Al Jazirah** wurden **222** Vorfälle mit **3** Toten erfasst und an folgenden Orten lokalisiert: **Al Azazah, Barakat, El Hasahisa, El Hosh, El Managil, Fadasi, Hashaba, Kamlin, Madina, Magharba, Rufaah, Shukkaba, Tamboul, Wad Medani, Wad Nuaman.**

In **Al Qadarif** wurden **122** Vorfälle mit **24** Toten erfasst und an folgenden Orten lokalisiert: **Al Shumailab, Barakat Norein, Barakhat, Basundah, Doka, El Faw, El Hawata, Galaa Al Luban, Gallabat, Gedaref, Ghotor Aant, Gmeza, Khor Saad, Malkamo, Qala El Nahal, Safarah, Shuwak, Shy Biet, Sundus, Taya, Tesfai, Um Tawakkul.**

In **Blue Nile** wurden **98** Vorfälle mit **487** Toten erfasst und an folgenden Orten lokalisiert: **Al Kurmuk, Ed Damazin, El Roseires, Geissan, Wad al-Mahi Town 1, Wad al-Mahi Town 2, Wad al-Mahi Town 3, Wad al-Mahi Town 4, Wad al-Mahi Town 6, Wad al-Mahi Town 7, Wad al-Mahi Town 8.**

In **Central Darfur** wurden **91** Vorfälle mit **163** Toten erfasst und an folgenden Orten lokalisiert: **Arkis, Bindisi, Dambar, Daya, Garsila, Golo, Golol, Guldo, Hamidiya IDP Camp, Karonga, Lasirei, Mara, Mukjar, Nertiti, Rokero, Shangel Tobaya, Tangarsa, Tululu, Um Shalaiya, Umm Dukhun, Wadi Saleh, Zalingei.**

In **East Darfur** wurden **43** Vorfälle mit **16** Toten erfasst und an folgenden Orten lokalisiert: **Abu Jabra, Abu Karaynka, Ed Daein, El Fardus, Gad Es Sid, Kallih, Kario, Labado, Shearia, Tortahan.**

In **Kassala** wurden **86** Vorfälle mit **16** Toten erfasst und an folgenden Orten lokalisiert: **Aroma, Awad, Hadalya, Kassala, Khashm Al Girba, Malamiye, New Halfa.**

In **Khartoum** wurden **622** Vorfälle mit **83** Toten erfasst und an folgenden Orten lokalisiert: **Al Fitahab, Al Jarif East, Al Kalakla, Hajj Yusuf, Jabal Aulia, Jabal El Ghar, Jurayf, Kadaro, Karari, Khartoum, Khartoum - Al Shajara, Khartoum - Burri, Khartoum - Jabra, Khartoum North, Ombada, Omdurman, Um Badda.**

In **North Darfur** wurden **259** Vorfälle mit **119** Toten erfasst und an folgenden Orten lokalisiert: **Abu Shouk IDP Camp, Abu Zerega, Amara Jadid, Barakau, Birkat Seira, Dar El Salam, Darma, Deleba, Disa, Dobo Gos, Ein Siro, El Fasher, El Sireaf, Fata Borno, Galab, Gereda, Gurra Farjawi, Hamra, Hashaba North, Hillet Yagoub, Jabel Eisa, Jebel Amer, Kabra, Kanjara, Kebkabiya, Khazan Tungur, Korgol, Korma, Kuma, Kungara, Kutum, Maalagua, Malagat, Martial, Mellit, Numu, Saraf Omra, Shadad, Shangil Tobay, Shekara, Sortine, Sortony, Tabarat, Tabit, Tawila, Um Qawzayn, Umm Hosh, Umm Katkut, Umm Keddada, Wadi Bardi, Wadi Mora, Zamzam IDP camp.**

In **North Kurdufan** wurden **67** Vorfälle mit **5** Toten erfasst und an folgenden Orten lokalisiert: **Abu Haraz, Bara, El Obeid, El Rahad, Sodari, Umm Rawaba.**

In **Northern** wurden **82** Vorfälle mit **0** Toten erfasst und an folgenden Orten lokalisiert: **Abri, Al Mahas, Al Qurayr, Argo, Arqin, Delgo, Dongola, Ed Debba, El Bargeeg, El Khanag, Hamdab, Karima, Kerma, Merowe, Wadi Halfa.**

In **Red Sea** wurden **99** Vorfälle mit **2** Toten erfasst und an folgenden Orten lokalisiert: **Arb'at, Hadoop Port, Hassai, Haya, Hoshiri, Jabet, Muhammad Qol, Port Sudan, Sinkat, Suakin, Tokar.**

SUDAN, JAHR 2022: KURZÜBERSICHT ÜBER VORFÄLLE AUS DEM ARMED CONFLICT LOCATION & EVENT DATA PROJECT (ACLED)  
ZUSAMMENGESTELLT VON ACCORD, 12. APRIL 2023

In **River Nile** wurden 98 Vorfälle mit 1 Toten erfasst und an folgenden Orten lokalisiert: **Abu Hamad, Al Abidya, Atbara, Berber, Ed Damer, El Makaylab, El Matamma, Shendi.**

In **Sennar** wurden 93 Vorfälle mit 7 Toten erfasst und an folgenden Orten lokalisiert: **Abu Hujar, Abu Naama, Dinder, El Suki, Maiurno, Sennar, Singa.**

In **South Darfur** wurden 173 Vorfälle mit 165 Toten erfasst und an folgenden Orten lokalisiert: **Abu Ajura, Abu Jaradel, Amer, Bielel, Deribat, Digrais, Dimo, Dimsu, Duma, Edd Al Fursan, El Melem, Elibo, Endur, Fadu, Gereida, Hijer, Humaydah, Kalma IDP Camp, Kara, Kass, Katayla, Khazan Jadid, Khor Abeche, Manawashi, Mershing, Muhajiriya, Niteaga, Nyala, Otash IDP Camp, Radom, Rahad El Berdi, Saboon El Fag, Sanam El Naga, Shattai, Shergeila, Songo, Tuel, Tullus, Um Dafuq, Um Obeish, Umm Bulula, Umm Haleeb.**

In **South Kurdufan** wurden 114 Vorfälle mit 78 Toten erfasst und an folgenden Orten lokalisiert: **Abu Hujar, Abu Jubaiha, Abu Kershola, Ad Dakka, Al Abbasiya, Al Dabker, Al Dulayb, Al Fayd, Albardab, Aried, At Tash, At Terter, Dalami, Dilling, El Fakharin, El Higrat, El Rahmania, Elfaid Um-Abdalla, Gadier, Gardood Toro, Habila, Hamra, Kabus, Kadugli, Karkaia, Kauda, Kologi, Kujurja, Lagori, Rashad, Saraf Ad Dai, Tabsa, Talodi, Tegmala, Um Darato, Um Dehelieb, Umm Barambita, Wakara.**

In **West Darfur** wurden 135 Vorfälle mit 492 Toten erfasst und an folgenden Orten lokalisiert: **Abu Surug, Al Kereinik, Aramta, Arara, Ardamata IDP Camp, Azerni, Beida, Bir Daqiq, Bir Saleeba, Bir Seleiba, El Geneina, Foro Burunga, Habila, Habila Kanari, Hashaba, Jebel Moon, Kango Haraza, Kondobei, Krinding IDP Camp, Kulbus, Kushkush, Manjura, Mazrub, Misterei, Murnei, Sawany, Sileia, Sirba, Sisi, Tandelti, Tanjikei, Tendelti, Thioncri, Umm Dukhun, Umtajok.**

In **West Kurdufan** wurden 100 Vorfälle mit 214 Toten erfasst und an folgenden

Orten lokalisiert: **Abbasiya, Abu Likri, Abu Zabad, Al Khowai, An Nahud, Babanussa, Baleela, Baleela Airport, Baleela Petro Energy Camp, Bamboo Oil Field, Canar Oil Field, El Fugara, El Fula, El Mahfora, El Meiram, El Mugald, Foga, Ghubaysh, Heglig Oil Field, Joghba, Keilak, Lagawa, Meiram, Muglad, Turbo, Umm Adara, Umm Khashmayn, Wad Bandah.**

In **White Nile** wurden 102 Vorfälle mit 0 Toten erfasst und an folgenden Orten lokalisiert: **Ad Douiem, El Jebelain, Kenana, Kosti, Rabak, Um Sangour.**

## Quellen

- ACLED – Armed Conflict Location & Event Data Project: Africa (10 March 2023), 10. März 2023  
<https://www.acleddata.com/download/2909/>
- GADM – Global Administrative Areas: gadm36\_levels.shp, Version 3.6, 6. Mai 2018a  
[http://biogeo.ucdavis.edu/data/gadm3.6/gadm36\\_levels.shp.zip](http://biogeo.ucdavis.edu/data/gadm3.6/gadm36_levels.shp.zip)
- GADM – Global Administrative Areas: gadm36\_SDN\_shp.zip, Version 3.6, 6. Mai 2018b  
[http://biogeo.ucdavis.edu/data/gadm3.6/shp/gadm36\\_SDN\\_shp.zip](http://biogeo.ucdavis.edu/data/gadm3.6/shp/gadm36_SDN_shp.zip)
- Raleigh, Clionadh; Linke, Andrew; Hegre, Håvard und Karlsen, Joakim: „Introducing ACLED-Armed Conflict Location and Event Data“, in: Journal of Peace Research (47(5) 2010), S. 651–660  
<http://jpr.sagepub.com/content/47/5/651.full.pdf+html>
- Smith, Walter H. F. und Wessel, Paul: Global Self-consistent Hierarchical High-resolution Geography (GSHHG), Version 2.3.4, 1. Mai 2015  
<https://www.ngdc.noaa.gov/mgg/shorelines/data/gshhg/latest/>
- SSNBS – South Sudan National Bureau of Statistics: Counties including disputed Abyei region, 1. Dezember 2008  
[https://www.humanitarianresponse.info/sites/www.humanitarianresponse.info/files/datasets/SS\\_admbnda\\_adm2\\_200k\\_ssnbs\\_2013\\_0.zip](https://www.humanitarianresponse.info/sites/www.humanitarianresponse.info/files/datasets/SS_admbnda_adm2_200k_ssnbs_2013_0.zip)
- UN Cartographic Section: Sudan, März 2012  
[http://www.ecoi.net/file\\_upload/4232\\_1407158723\\_sudan.pdf](http://www.ecoi.net/file_upload/4232_1407158723_sudan.pdf)

## Hinweis

Ereignisdaten können in künftigen Aktualisierungen korrigiert oder ergänzt werden. Aktualisierungen in den Datensätzen von ACLED werden von ACCORD nicht notwendigerweise übernommen, wenn sie nach oder kurz vor der Veröffentlichung dieser Übersicht erfolgen. Änderungen der von ACLED für die Datensammlung verwendeten Quellen können Einfluss auf die Vergleichbarkeit der Daten zu verschiedenen Zeitpunkten haben. Für weitere Informationen zur Methodologie von ACLED siehe [www.acleddata.com/resources/](http://www.acleddata.com/resources/). Für weitere Informationen zu den auf diesen Daten basierenden Produkten von ACCORD siehe [die Blog-Einträge auf ecoi.net, die mit "ACLED" beschlagwortet sind](#). Das Fehlen von Information über ein Ereignis in diesem Bericht erlaubt nicht den Rückschluss, dass es nicht stattgefunden hat. Die Grenzen und Namen in diesem Bericht stellen keine Billigung oder Anerkennung durch das Österreichische Rote Kreuz dar.

## Zitieren als

- ACCORD – Austrian Centre for Country of Origin & Asylum Research and Documentation: Sudan, Jahr 2022: Kurzübersicht über Vorfälle aus dem Armed Conflict Location & Event Data Project (ACLED), 12. April 2023