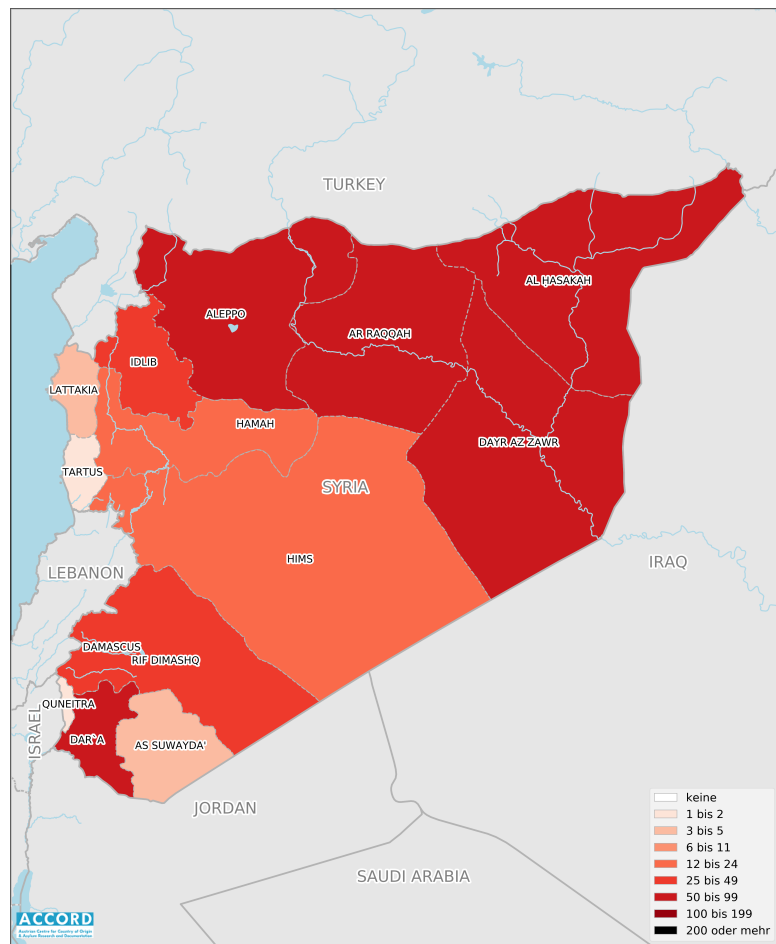


SYRIEN, 1. QUARTAL 2022:

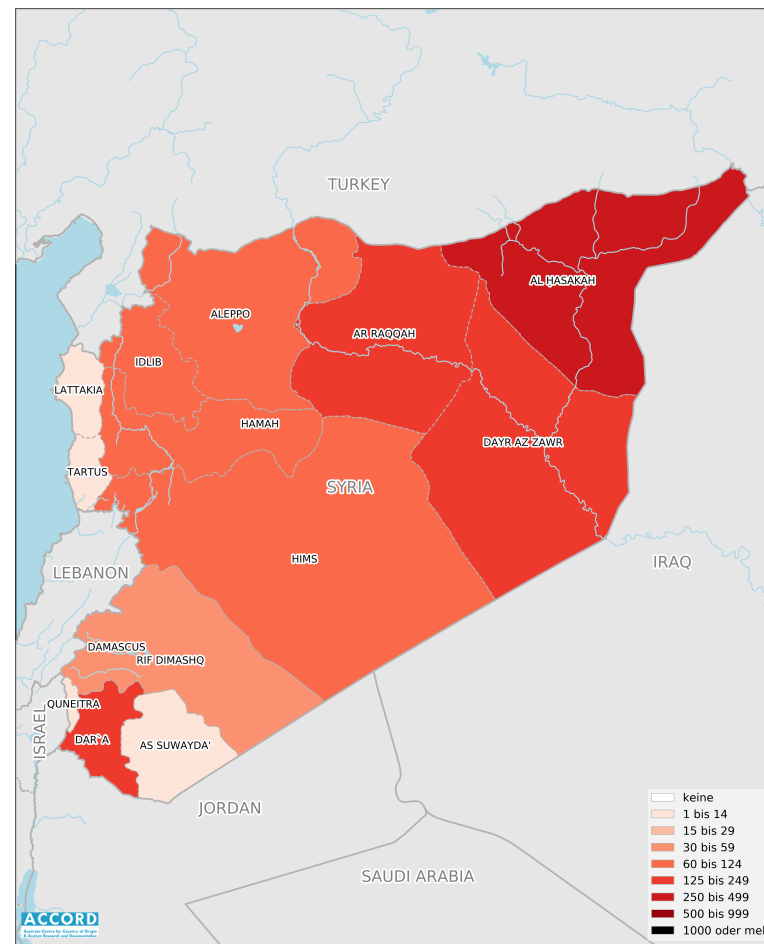
Kurzübersicht über Vorfälle aus dem Armed Conflict Location & Event Data Project (ACLED)

zusammengestellt von ACCORD, 30. Mai 2022

Anzahl der berichteten Vorfälle mit mindestens einem Todesopfer



Anzahl der berichteten Todesopfer



Staatsgrenzen: [GADM, 6. Mai 2018a](#); Verwaltungsgliederung: [GADM, 6. Mai 2018b](#); Vorfalldaten: [ACLED, 20. Mai 2022](#); Küstenlinien und Binnengewässer: [Smith und Wessel, 1. Mai 2015](#)

Inhaltsverzeichnis

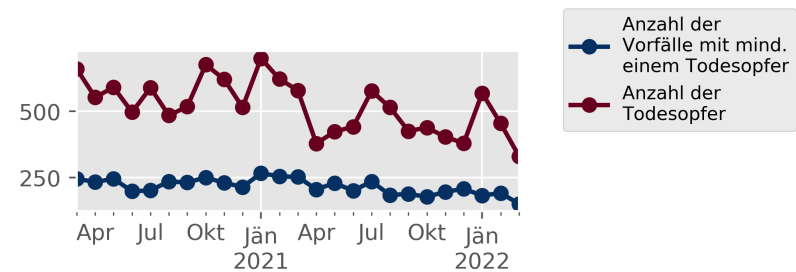
Anzahl der berichteten Todesopfer	1
Anzahl der berichteten Vorfälle mit mindestens einem Todesopfer	1
Konfliktvorfälle nach Kategorie	2
Entwicklung von Konfliktvorfällen von März 2020 bis März 2022	2
Methodologie	3
Berichtete Konfliktvorfälle nach Provinz	4
Lokalisierung der Konfliktvorfälle	4
Hinweis	7

Konfliktvorfälle nach Kategorie

Kategorie	Anzahl der Vorfälle	Anzahl der Vorfälle mit mindestens einem Todesopfer	Anzahl der Todesopfer
Explosionen / Fernangriffe	1192	209	564
Gewalt gegen Zivilpersonen	427	156	191
Kämpfe	348	155	593
strategische Entwicklungen	212	1	1
Proteste	89	2	2
Ausschreitungen	38	1	1
Gesamt	2306	524	1352

Die Tabelle basiert auf Daten von ACLED (verwendete Datensätze: [ACLED, 20. Mai 2022](#)).

Entwicklung von Konfliktvorfällen von März 2020 bis März 2022



Das Diagramm basiert auf Daten von ACLED (verwendete Datensätze: [ACLED, 20. Mai 2022](#)).

Methodologie

Die Daten, die in diesem Bericht verwendet werden, stammen vom Armed Conflict Location & Event Data Project (ACLED). ACLED sammelt Daten über berichtete Konfliktereignisse in ausgewählten afrikanischen und asiatischen Ländern, unter anderem Syrien. Das ACLED-Team greift dabei auf verschiedene Quellen zurück und klassifiziert die Daten nach Ort, Datum, AkteurInnen und Art.

Der Großteil der von ACLED gesammelten Daten basiert auf öffentlich zugänglichen Sekundärquellen. Die Daten können daher das Ausmaß an Vorfällen untererfassen. Insbesondere Daten zur Anzahl an Todesopfern sind der Gefahren der Verzerrung und der ungenauen Berichterstattung ausgesetzt. ACLED gibt an, konservative Schätzungen zu verwenden. ACLED verwendet den Kontext der jeweiligen Berichte, um die Anzahl der Todesopfer für jene Vorfälle zu schätzen, bei denen keine exakte Anzahl berichtet wird (kontextabhängig "3" oder "10" für "mehrere" Todesopfer, "100" wenn "hunderte" erwähnt werden, usw.). Für weitere Informationen zu ACLED und für den Zugang zu den vollständigen Datensätzen, siehe www.acleddata.com und [Raleigh; Linke; Hegre und Karlsen, 2010](#).

Basierend auf diesen Daten erstellt das Austrian Centre for Country of Origin & Asylum Research and Documentation (ACCORD) Übersichten zu Konfliktvorfällen und veröffentlicht sie auf ecoi.net, um einen weiteren Zugang zu den ACLED-Datensätzen zu bieten.

Es wird empfohlen, Zahlen zu Todesopfern mit äußerster Vorsicht zu verwenden.

Für Beurteilungen der Sicherheitslage sind Analysen von Vorfallsdaten quantitativer Natur nicht ausreichend.

Bitte beachten Sie ACLEDs besondere methodischen Hinweise zu Syrien: [ACLED, März 2019a](#), [ACLED, April 2019b](#)

Die beiden oben dargestellten Karten dienen dazu, die Anzahl berichteter Todesopfer (die Schätzungen beinhalten kann) mit der Anzahl an Vorfällen mit mindestens einem berichteten Todesopfer zu vergleichen.

Die geographischen Kartendaten basieren hauptsächlich auf GADM, fallweise ergänzt durch weitere Quellen. Die Vorfälle werden den von ACLED genannten Provinzen zugeordnet (Provinznamen und -grenzen können sich zwischen ACLED und GADM unterscheiden, die vorliegenden Karten verwenden GADM). Vorfälle, die nicht zugeordnet werden konnten, werden ignoriert. Daher können die Zahlen im vorliegenden Bericht von jenen der ACLED-Datensätze abweichen. Zudem ist es möglich, dass ACLED andere Provinzgrenzen verwendet als GADM. ACLED verwendet verschiedene Stufen der Präzision bei den Ortsdaten der Vorfälle, abhängig davon, wie detailliert die Quellen berichten. So kann eine Stadt für eine größere Region stehen, oder es wird die Provinzhauptstadt als Ort angegeben für Vorfälle, bei denen nur die Provinz bekannt ist.

Die Vorfälle umfassen folgende Kategorien: Kämpfe; Gewalt gegen Zivilpersonen; Fernangriffe; Ausschreitungen und Proteste; gewaltlose strategische Entwicklungen. Für Details zu diesen Kategorien, siehe:

- ACLED – Armed Conflict Location & Event Data Project: Armed Conflict Location and Event Data Project (ACLED) User Quick Guide, April 2019
https://acleddata.com/acleddatanew/wp-content/uploads/2021/11/ACLED_General-User-Guide_April-2019.pdf
- ACLED – Armed Conflict Location & Event Data Project: FAQs: ACLED Fatality Methodology, Februar 2020
https://acleddata.com/acleddatanew/wp-content/uploads/2021/11/ACLED_FAQs-Fatalities-Methodology_v1_February-2020.pdf
- ACLED – Armed Conflict Location & Event Data Project: Armed Conflict Location and Event Data Project (ACLED) Codebook, Jänner 2021

https://acleddata.com/acleddatanew/wp-content/uploads/2021/11/ACLED_Codebook_v1_January-2021.pdf

Berichtete Konfliktvorfälle nach Provinz

Provinz	Anzahl Vorfälle	Anzahl Vorfälle mit Todesopfern	Anzahl Todesopfer
Al Hasakah	430	81	362
Aleppo	444	70	119
Ar Raqqah	318	80	220
As Suwayda'	49	5	6
Damascus	5	3	3
Dar'a	146	88	129
Dayr Az Zawr	282	68	185
Hamah	134	24	78
Hims	52	24	103
Idlib	359	37	76
Lattakia	24	3	13
Quneitra	5	1	1
Rif Dimashq	57	39	56
Tartus	1	1	1

Lokalisierung der Konfliktvorfälle

Hinweis: Die folgende Liste stellt einen Überblick über Ereignisse aus den ACLED-Datensätzen dar. Die Datensätze selbst enthalten weitere Details (Ortsangaben, Datum, Art, beteiligte AkteurlInnen, Quellen, etc.). Die Präzision der Ortsdaten der Vorfälle variiert: Eine Stadt kann für eine ganze Region stehen, die Provinzhauptstadt kann als Ortsangabe verwendet werden, wenn außer der Provinz keine näheren Ortsangaben bekannt sind. In der Liste werden für die Orte die Namen in der Schreibweise von ACLED verwendet, für die Verwaltungseinheiten jedoch jene der GADM-Daten, auf welchen die obigen Karten basieren (in beiden

Fällen handelt es sich ggf. um englische Transkriptionen).

In Al Hasakah wurden 430 Vorfälle mit 362 Toten erfasst und an folgenden Orten lokalisiert: Abiad, Abu Hamdah, Abu Rasin, Ain Diwar, Al Asadiyah, Al Assadiyah, Al Dadushieh, Al Hariri, Al Sab'a Wa Arba'en, Al Waleed Border Crossing, Al-Hasakeh, Al-Hasakeh - Al Kallaseh, Al-Hasakeh - Al Nashweh Al Gharbiyeh, Al-Hasakeh - Al-Aziziyeh, Al-Hasakeh - Ghoweran, Al-Hasakeh - Msheirfeh, Al-Hasakeh - Salhiyeh, Al-Kasra, Al-Maabdaa, Al-Malikeyyeh, Al-Sa'da, Al-Tuwinah, Al-Yarubiyah, Alia, Amuda, Aradah, Areshet Ras El Ein, Aziziyeh, Bir Kanis, Dada Abdal, Darbasiyah, Dardara, Dashishah, Eastern Elweh, Eastern Hanna, Eastern Tall Ward, Fatuma, Ghabashiah, Himo, Hole, Hole Camp, Hussein al Hajalah, Ilyas, Jabal Abdulaziz, Jatal, Kashqa, Khadrawi, Khanik, Kharab Rashak, Kharzeh, Khashmaniyah, Khatuniya Bahra, Kherbet Al Sha'er, Khirbat Al Tamr, Khweiled Foqani, Kozliyah, Maghloje, Markada, Mjeibreh, Qahtaniyyah, Qermanye, Quamishli, Quamishli Airbase, Ras al-Ain, Rashidiya, Rihaniya, Rmelan, Roj Camp, Rubay'at, Salehiyeh, Salhiyeh, Shadadah, Small Damkhiyeh, Tal Ahmad, Tal Al-Laban, Tal Al-Majdal, Tal Arqam, Tal Baydar, Tal Brak, Tal Farfara, Tal Jammeh, Tal Kifji, Tal Qabr Al-Saghir, Tal Shanan, Tal Tamer, Tall Abbud, Tall Al Dahab, Tall Tawil, Tall al-Jayir, Tawileh, Tell Halaf, Thahr El Arab, Tuwaymin, Um Harmala, Umm Al-Kayf, Umm Al-Khair.

In Aleppo wurden 444 Vorfälle mit 119 Toten erfasst und an folgenden Orten lokalisiert: A'rima, Abla, Abu Zandin, Afrin, Ain al Arab, Ain al Arab - Kaniya Kurdan, Al Bab, Al Baylouniyeh, Al Hussyah, Al Kawukli, Al Qurt, Al-Alqamiyyeh, Al-Baylonah, Al-Bughaz, Al-Hamidiyyi, Al-Malikeyyeh, Al-Wasita, Al-Yalni, Aleppo, Aleppo - Old Aleppo, Aleppo - Ramousa, Aleppo - Sakhour, Aleppo - Sheikh Maqsoud, Aqibah, Arab Hassan Kabeer, Arab Ushaghi, Arab Wiran, Atareb, Azaz, Baadinli, Babis, Babka, Barad, Bastron, Baza'a, Bermaja, Big Amya, Big Orm, Blaliko, Bulbul, Dabiq, Dana, Dandaniya, Daret Azza, Darmashkanli, Deir Ballut, Donbaly, Ein Daqneh, Ghazawiyah, Hadath, Harbal, Hawshariya, Haykajah, Hazwan, Ibbin, Jamus

Wiran, Jandairis, Jarablus, Jat, Jeb Naassan, Jomrokiyeh, Jub Al Barazi, Julqan, Juwaiq, Kafr Amma, Kafr Khasher, Kafr Naseh Tal Refaat, Kafr Noran, Kafr Taal, Kafra, Kaljibrin, Khalidiyah, Kharab Nas, Kharabishah, Khirbat az Zuwayn, Koran Jandris, Korhyok, Kwaires Military Airbase, Little Habbuba, Little Orm, Little Tafreeah, Ma'btali, Maarrata, Makbas, Mankubeh, Maraanaz, Maratet Um Hosh, Mare', Mashrafat Abu Jabbar, Maskana, Mayasa, Meidan Ekbis, Menagh, Menagh - Military Airbase, Menbij, Mirkan, Miznaz, Mreimin Afrin, Muhsinli, Nayrabiyyeh, Nimane, Olan, Qabasin, Qarah Basha, Qatma, Qebtan al Jabal, Qirq Maghar, Qujman, Qulsuruj, Quriba, Raju, Rashadiyah, Regiment 46 - Military Base, Sad Al-Shahba, Sahara, Sajur, Samouqa, Sarin, Sayada, Shaalah, Sharan, Shawarighat al Arz, Shaykh Sulayman, Sheikh Aqeel, Sheikh Isa, Sheikh Nasser, Sheikh al-Hadid, Shekhotka, Shimanli, Sorhane, Sosyan, Suran, Tadaf, Tadil, Tal Jijin, Tal Madeeq, Tal Salur, Tall Refaat, Taqad, Tatemrash, Tokhar, Um Adae Ajami, Um Elamad Rasm Elharmal, Um Tamakh, Umm Adasah Khaliliyah, Upper Kafardali, Wardyah, Yalanquz, Youssef Beik, Zayadiyeh.

In Ar Raqqa wurden 318 Vorfälle mit 220 Toten erfasst und an folgenden Orten lokalisiert: Abu Serra, Akeirshi, Al Dibs, Al Hishah, Al Jahbal, Al Mu'allaq, Al Tabqa, Al-Hurriyeh, Al-Khaldiyah, Al-Rasafah, Alhoz, Alia, Ar-Raqqa, Ar-Raqqa - Tishrine, Arida Abu Jarada, Artawaziya, Ayed, Baghdak, Big Sweidiyeh, Bir Arab, Bir Khat, Bir Khattab, Debsi Afnan, Ein Issa, Fatsa, Ghanim al-Ali, Hadriyat, Hamrat Jumaysah, Hamrat Nasir, Hazimeh, Hora, Hoshan, Hweija al Sawaki, Jurn Aswad, Journeyyeh, Karama, Kasrat Faraj, Khirbat Al-Baqr, Kobarlik, Kor Hassan, Laqta, Little Sweidiyeh, Maadan, Mahmudli, Mansura, Mushayrifah, Qahtaniyyeh, Qazali, Rashid, Sabka, Safyan, Sahlat al Banat, Saida, Sugar Factory, Sukaryu, Suluk, Tal Samn, Tell Abiad, Um Huwaysh, Zamlah, Zannubah.

In As Suwayda' wurden 49 Vorfälle mit 6 Toten erfasst und an folgenden Orten lokalisiert: Al Gahryeh, Al Harissa, Ariqa, As-Sweida, Hazm, Kafr Ellahaf, Maf'ala, Majadel, Mazra'a, Nemreh, Qanawat, Qarayya, Shahba, Shaqa,

Smeid, Um Dubeib, Um Elzaytun, Um Haratayn.

In **Damascus** wurden 5 Vorfälle mit 3 Toten erfasst und an folgenden Orten lokalisiert: **Damascus, Damascus - Al-Qadam.**

In **Dar'a** wurden 146 Vorfälle mit 129 Toten erfasst und an folgenden Orten lokalisiert: **52nd Armored Brigade, Abdin, Adwan, Al-Na'ema, Al-Qanniyeh, Ankhel, As-Sanamayn, Ash-Shajara, Atman, Da'el, Dar'a, Dar'a - Al-Sabeel, Dar'a - Al-Sad, Dar'a - Shuhada, Eastern Ghariyeh, Eastern Maliha, Ein Thakar, Gharz, Hrak, Izra', Jasim, Jlein, Karak, Kherbet Ghazala, Mahjeh, Mataeiyeh, Mseifra, Mzeireb, Nafeaa, Nahj, Namar, Nasib, Nasib Border Crossing, Nawa, Sahm El Golan, Sayda, Sheikh Miskine, Tafas, Tal Shihab, Tassil, Tiba, Um Elmayathen, Um Walad, Western Maliha, Yadudeh.**

In **Dayr Az Zawr** wurden 282 Vorfälle mit 185 Toten erfasst und an folgenden Orten lokalisiert: **Abu Hamam, Abu Hardoub, Abul Nitel, Al Arqub, Al Asbah Farm, Al Mayadin, Al Mayadin - City Bridge, Al Sabkhah, Al Shanan, Al Shu'aytat, Al Sikhah, Al Tahat, Al-Asbah farms, Al-Bahra, Al-Bukamal, Al-Hawayij, Al-Heri, Al-Hessan, Al-Junaynah, Al-Kashma, Al-Kharata Oil Field, Al-Kubar, Al-Omar Oil Field, Al-Sayjan - Oil Field, Al-Shahabat, Al-Zabari, Ali, Ash Shula, Ashara, Baghuz, Basira, Bishri Mountain - Deir-ez-Zor, Dablan, Dahleh, Daman, Darnaj, Deir-ez-Zor, Deir-ez-Zor - Al-Bogeleyyah, Deir-ez-Zor - Al-Joura-Al-Thawra, Deir-ez-Zor - Al-Qosor, Deir-ez-Zor - Baajein, Deir-ez-Zor - Hatla, Deir-ez-Zor - Industrial Zone, Deir-ez-Zor - Tashreen - Harabesh, Eastern Jurdi, Ghabra, Gharanij, Hajin, Harijiyah, Harmushiyah, Hawayej Bumasa, Hawayij Thiban, Hreiji, Jadid Bakkara, Jalaa, Jasmi, Jazaret Elbuhmeid, Jazaret Milaj, Jdid Ekeidat, Jiah, Jneineh, Kaba Jeb, Kasra, Kassar, Kharita, Khasham, Kishkiyeh, Koniko Gas Field, Lower Baqras, Maadan 'Atiq, Mahkan, Marashdeh, Mashekh, Masrab, Mhemideh, Moezleh, Mutaradah, Namliyah, Omar - Oil Fields, Qasabi, Quriyeh, Saalu, Salhiyeh, Sbeikhan, Shafa, Shiheil, Sosa, Sur, Sweidan Jazira, T2 Pumping Station, Tabni, Takihi, Tayib Al-Fal, Tayyana, Thiban, Tiba,**

Western Jurdi, Zghir Jazireh, Zir.

In **Hamah** wurden 134 Vorfälle mit 78 Toten erfasst und an folgenden Orten lokalisiert: **Al Ghab Plain, Al-Hamidiah, Al-Qahera, Al-Sirmaniyah, Ankawi, Aqareb al-Safi, Arfa, Arshuneh, As-Saan, As-Salamiyeh, Barakeh, Doqmaq, Dweir Elakrad, Hakora, Hama, Hamimat, Ithariyah, Jinan, Jurin, Kherbet Elnaqus, Lower Amiqa, Mabuja, Mansura, Masyaf, Oqeirbat, Qamhana, Qulaydin, Rahjan, Sheikh Hilal, Suran, Tal Salhab, Tal Wassit, Tanjarah, Tiba Elemam, Zakoom, Ziyara.**

In **Hims** wurden 52 Vorfälle mit 103 Toten erfasst und an folgenden Orten lokalisiert: **Aabel, Alianiyeh, Ghanto, Hamimat, Harbisha, Homs, Homs - Al-Zahra, Humaymeh, Jabal Omour, Jabal Sha'er, Mahin, Sokhneh, T4 Pumping Station, Tadmor, Talbiseh, Third Station.**

In **Idlib** wurden 359 Vorfälle mit 76 Toten erfasst und an folgenden Orten lokalisiert: **Afes, Al Duweir, Al Fatatra, Al Hallubah, Ariha, Armanaz, Atmah, Balshun, Balyun, Banin, Bara, Barisha, Bennsh, Dadikh, Dar Al-Kabira, Darkosh, Deir Hassan, Deir Sunbul, Ehsem, Ein El-Bayda, Ein Laruz, Fleifel, Ftireh, Hantutin, Harim, Hersh Banin, Idleb, Idleb Central Prison, Jabal Arba'in, Jabal al-Zawiya, Jadraya, Jisr-Ash-Shugur, Jobas, Kafir, Kafr Battikh, Kafr Deryan, Kafr Lata, Kafr Musa, Kafr Nobol, Kafr Oweid, Kafr Shalaya, Kafruma, Kansafra, Kelly, Khan al-Sabeel, Kherbet Eljoz, Ma'arrat An Nu'man, Maarbalit, Maaret Al Naasan, Majdaliya, Mantaf, Marayan, Milaja, Mozra, Mseibin, Nahar Al Abiad, Nayrab, Odwan, Qoqfin, Ruwaiha, Salqin, San, Saraqab, Sarmin, Sfuhen, Sheikh Yousef, Shinan, Sijer - Bqesemtah, Teftnaz, Termala, Termanin, Um Nir.**

In **Lattakia** wurden 24 Vorfälle mit 13 Toten erfasst und an folgenden Orten lokalisiert: **Ein Issa, Jabal al-Akrad, Jabal al-Turkman, Jeb al Ahmar, Kabani, Salma, Tallat Abu Ali.**

SYRIEN, 1. QUARTAL 2022: KURZÜBERSICHT ÜBER VORFÄLLE AUS DEM ARMED CONFLICT LOCATION & EVENT DATA PROJECT (ACLED)
ZUSAMMENGESTELLT VON ACCORD, 30. MAI 2022

In **Quneitra** wurden 5 Vorfälle mit 1 Toten erfasst und an folgenden Orten lokalisiert: **Baath, Hadar, Hurriyeh, Quneitra - Golan Border Crossing, Rweheineh.**

In **Rif Dimashq** wurden 57 Vorfälle mit 56 Toten erfasst und an folgenden Orten lokalisiert: **Adra Central Prison, Al Qutayfah, Damascus - International Airport, Deir Attiyeh, Deir Elasafir, Duma, Hamouriya, Harasta, Hseiniyeh, Jamraya, Kanaker, Khan Danoun, Kisweh, Nashabiyeh, Otaya, Qara, Qodsayya, Rukban, Sidnaya, Sidnaya Military Prison, Tanf, Wadi Barada, Yabroud, Zakiyeh, Zamalka.**

In **Tartus** wurde 1 Vorfall mit 1 Toten erfasst und an folgendem Ort lokalisiert: **Duraykish.**

Quellen

- ACLED – Armed Conflict Location & Event Data Project: Mapping Territorial Control, Contestation, and Activity in Syria; Version 2, März 2019a
<https://www.acleddata.com/download/35243/>
- ACLED – Armed Conflict Location & Event Data Project: Security Forces: Kurdish Forces across Iraq, Syria and Iran, April 2019b
<https://www.acleddata.com/download/35245/>
- ACLED – Armed Conflict Location & Event Data Project: Middle East (20 May 2022), 20. Mai 2022
<https://www.acleddata.com/download/2915/>
- GADM – Global Administrative Areas: gadm36_levels.shp, Version 3.6, 6. Mai 2018a
http://biogeo.ucdavis.edu/data/gadm3.6/gadm36_levels.shp.zip
- GADM – Global Administrative Areas: gadm36_SYR_shp.zip, Version 3.6, 6. Mai 2018b
https://biogeo.ucdavis.edu/data/gadm3.6/shp/gadm36_SYR_shp.zip
- Raleigh, Clionadh; Linke, Andrew; Hegre, Håvard und Karlsen, Joakim: „Introducing ACLED-Armed Conflict Location and Event Data“, in: Journal of Peace Research (47(5) 2010), S. 651–660
<http://jpr.sagepub.com/content/47/5/651.full.pdf+html>
- Smith, Walter H. F. und Wessel, Paul: Global Self-consistent Hierarchical High-resolution Geography (GSHHG), Version 2.3.4, 1. Mai 2015
<https://www.ngdc.noaa.gov/mgg/shorelines/data/gshhg/latest/>

Hinweis

Ereignisdaten können in künftigen Aktualisierungen korrigiert oder ergänzt werden. Aktualisierungen in den Datensätzen von ACLED werden von ACCORD nicht notwendigerweise übernommen, wenn sie nach oder kurz vor der Veröffentlichung dieser Übersicht erfolgen. Änderungen der von ACLED für die Datensammlung verwendeten Quellen können Einfluss auf die Vergleichbarkeit der Daten zu verschiedenen Zeitpunkten haben. Für weitere Informationen zur Methodologie von ACLED siehe www.acleddata.com/resources/. Für weitere Informationen zu den auf diesen Daten basierenden Produkten von ACCORD siehe [die Blog-Einträge auf ecoi.net, die mit "ACLED" beschlagwortet sind](#). Das Fehlen von Information über ein Ereignis in diesem Bericht erlaubt nicht den Rückschluss, dass es nicht stattgefunden hat. Die Grenzen und Namen in diesem Bericht stellen keine Billigung oder Anerkennung durch das Österreichische Rote Kreuz dar.

Zitieren als

- ACCORD – Austrian Centre for Country of Origin & Asylum Research and Documentation: Syrien, 1. Quartal 2022: Kurzübersicht über Vorfälle aus dem Armed Conflict Location & Event Data Project (ACLED), 29. Juni 2022