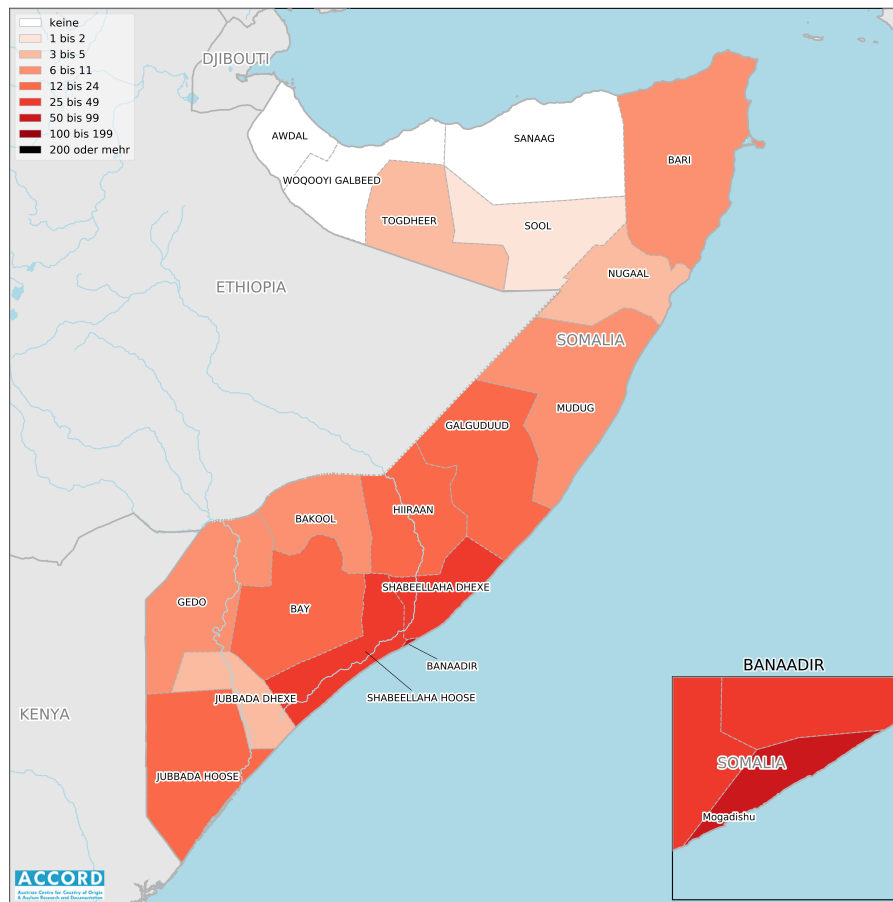


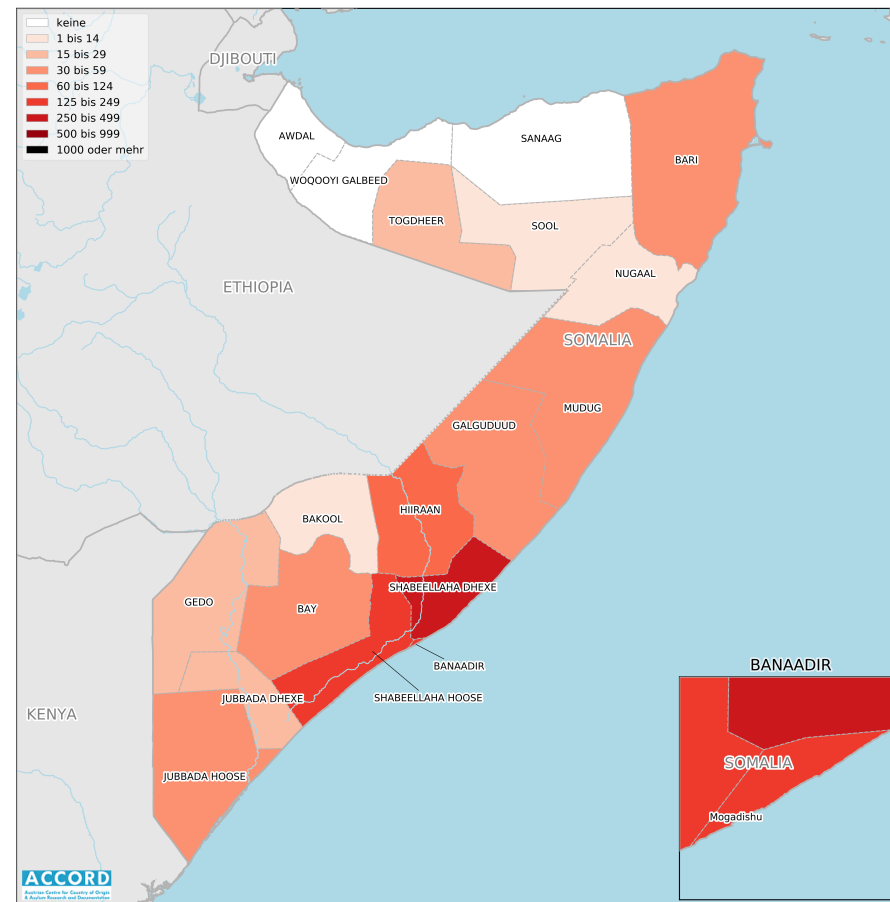
SOMALIA, 2. QUARTAL 2021:

Kurzübersicht über Vorfälle aus dem Armed Conflict Location & Event Data Project (ACLED) zusammengestellt von ACCORD, 19. November 2021

Anzahl der berichteten Vorfälle mit mindestens einem Todesopfer



Anzahl der berichteten Todesopfer



Staatsgrenzen: [GADM, 6. Mai 2018a](#); Verwaltungsgliederung: [GADM, 6. Mai 2018b](#); Grenzstatus Äthiopien/Somalia: [CIA, 2014](#); Vorfalldaten: [ACLED, 12. November 2021](#); Küstenlinien und Binnengewässer: [Smith und Wessel, 1. Mai 2015](#)

Inhaltsverzeichnis

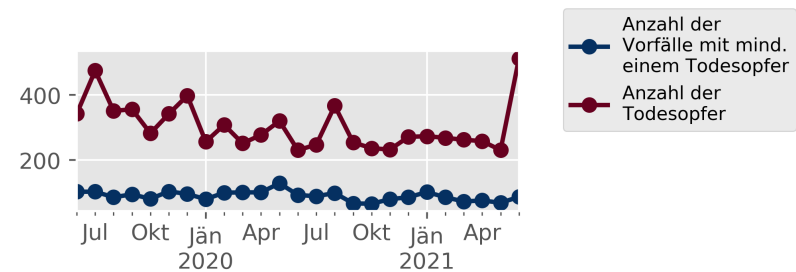
Anzahl der berichteten Todesopfer	1
Anzahl der berichteten Vorfälle mit mindestens einem Todesopfer	1
Konfliktvorfälle nach Kategorie	2
Entwicklung von Konfliktvorfällen von Juni 2019 bis Juni 2021	2
Methodologie	3
Berichtete Konfliktvorfälle nach Provinz	4
Lokalisierung der Konfliktvorfälle	4
Hinweis	6

Konfliktvorfälle nach Kategorie

Kategorie	Anzahl der Vorfälle	Anzahl der Vorfälle mit mindestens einem Todesopfer	Anzahl der Todesopfer
Kämpfe	410	117	648
Explosionen / Fernangriffe	104	46	186
Gewalt gegen Zivilpersonen	93	63	97
Proteste	22	0	0
strategische Entwicklungen	16	3	70
Ausschreitungen	2	0	0
Gesamt	647	229	1001

Die Tabelle basiert auf Daten von ACLED (verwendete Datensätze: [ACLED](#), 12. November 2021).

Entwicklung von Konfliktvorfällen von Juni 2019 bis Juni 2021



Das Diagramm basiert auf Daten von ACLED (verwendete Datensätze: [ACLED](#), 12. November 2021).

Methodologie

Die Daten, die in diesem Bericht verwendet werden, stammen vom Armed Conflict Location & Event Data Project (ACLED). ACLED sammelt Daten über berichtete Konfliktereignisse in ausgewählten afrikanischen und asiatischen Ländern, unter anderem Somalia. Das ACLED-Team greift dabei auf verschiedene Quellen zurück und klassifiziert die Daten nach Ort, Datum, AkteurInnen und Art.

Der Großteil der von ACLED gesammelten Daten basiert auf öffentlich zugänglichen Sekundärquellen. Die Daten können daher das Ausmaß an Vorfällen untererfassen. Insbesondere Daten zur Anzahl an Todesopfern sind der Gefahren der Verzerrung und der ungenauen Berichterstattung ausgesetzt. ACLED gibt an, konservative Schätzungen zu verwenden. ACLED verwendet den Kontext der jeweiligen Berichte, um die Anzahl der Todesopfer für jene Vorfälle zu schätzen, bei denen keine exakte Anzahl berichtet wird ("10" für "mehrere" Todesopfer, "100" wenn "hunderte" erwähnt werden, usw.). Für weitere Informationen zu ACLED und für den Zugang zu den vollständigen Datensätzen, siehe www.acleddata.com und [Raleigh; Linke; Hegre und Karlsen, 2010](#).

Basierend auf diesen Daten erstellt das Austrian Centre for Country of Origin & Asylum Research and Documentation (ACCORD) Übersichten zu Konfliktvorfällen und veröffentlicht sie auf ecoi.net, um einen weiteren Zugang zu den ACLED-Datensätzen zu bieten.

Es wird empfohlen, Zahlen zu Todesopfern mit äußerster Vorsicht zu verwenden.

Für Beurteilungen der Sicherheitslage sind Analysen von Vorfallsdaten quantitativer Natur nicht ausreichend.

Die beiden oben dargestellten Karten dienen dazu, die Anzahl berichteter Todesopfer (die Schätzungen beinhalten kann) mit der Anzahl an Vorfällen mit mindestens einem berichteten Todesopfer zu vergleichen.

Die geographischen Kartendaten basieren hauptsächlich auf GADM, fallweise ergänzt durch weitere Quellen. Die Vorfälle werden den von ACLED genannten Provinzen zugeordnet (Provinznamen und -grenzen können sich zwischen ACLED und GADM unterscheiden, die vorliegenden Karten verwenden GADM). Vorfälle, die nicht zugeordnet werden konnten, werden ignoriert. Daher können die Zahlen im vorliegenden Bericht von jenen der ACLED-Datensätze abweichen. Zudem ist es möglich, dass ACLED andere Provinzgrenzen verwendet als GADM. ACLED verwendet verschiedene Stufen der Präzision bei den Ortsdaten der Vorfälle, abhängig davon, wie detailliert die Quellen berichten. So kann eine Stadt für eine größere Region stehen, oder es wird die Provinzhauptstadt als Ort angegeben für Vorfälle, bei denen nur die Provinz bekannt ist.

Die Vorfälle umfassen folgende Kategorien: Kämpfe; Errichtung von Hauptquartieren oder Basen; gewaltlose strategische Entwicklungen; Ausschreitungen/Proteste; Gewalt gegen Zivilpersonen; gewaltlose Gebietseinnahme; Fernangriffe. Für Details zu diesen Kategorien, siehe:

- ACLED – Armed Conflict Location & Event Data Project: Armed Conflict Location and Event Data Project (ACLED) Codebook (2019), 10. April 2019a https://www.acleddata.com/wp-content/uploads/dlm_uploads/2017/10/ACLED_Codebook_2019FINAL_pbl.pdf
- ACLED – Armed Conflict Location & Event Data Project: Armed Conflict Location and Event Data Project (ACLED) User Quick Guide, April 2019b https://www.acleddata.com/wp-content/uploads/dlm_uploads/2019/04/General-User-Guide_FINAL.pdf
- ACLED – Armed Conflict Location & Event Data Project: FAQs: ACLED Fatality Methodology, 27. Jänner 2020 <https://www.acleddata.com/download/17979/>

Berichtete Konfliktvorfälle nach Provinz

Provinz	Anzahl Vorfälle	Anzahl Vorfälle mit Todesopfern	Anzahl Todesopfer
Awdal	1	0	0
Bakool	39	6	8
Banaadir	139	63	139
Bari	11	7	39
Bay	55	19	59
Galguduud	21	12	35
Gedo	19	8	15
Hiiraan	47	17	90
Jubbada Dhexe	3	3	19
Jubbada Hoose	53	15	40
Mudug	18	7	46
Nugaal	4	4	4
Shabeellaha Dhexe	64	29	312
Shabeellaha Hoose	162	34	169
Sool	3	2	11
Togdheer	6	3	15
Woqooyi Galbeed	2	0	0

Lokalisierung der Konfliktvorfälle

Hinweis: Die folgende Liste stellt einen Überblick über Ereignisse aus den ACLED-Datensätzen dar. Die Datensätze selbst enthalten weitere Details (Ortsangaben, Datum, Art, beteiligte AkteurInnen, Quellen, etc.). Die Präzision der Ortsdaten der Vorfälle variiert: Eine Stadt kann für eine ganze Region stehen, die

Provinzhauptstadt kann als Ortsangabe verwendet werden, wenn außer der Provinz keine näheren Ortsangaben bekannt sind. In der Liste werden für die Orte die Namen in der Schreibweise von ACLED verwendet, für die Verwaltungseinheiten jedoch jene der GADM-Daten, auf welchen die obigen Karten basieren (in beiden Fällen handelt es sich ggf. um englische Transkriptionen).

In **Awdal** wurde 1 Vorfall mit 0 Toten erfasst und an folgendem Ort lokalisiert: **Borama**.

In **Bakool** wurden 39 Vorfälle mit 8 Toten erfasst und an folgenden Orten lokalisiert: **Baano, Banbar, Doondardiir, Faraq, Hudur, Ibrahim Kolow, Ted, Waajid, Yowkoyow**.

In **Banaadir** wurden 139 Vorfälle mit 139 Toten erfasst und an folgenden Orten lokalisiert: **Mogadishu, Mogadishu - Abdiaziz, Mogadishu - Bondhere, Mogadishu - Daynile, Mogadishu - Dharkenley, Mogadishu - Hamar Weyne, Mogadishu - Hawl Wadaag, Mogadishu - Heliwa, Mogadishu - Hodan, Mogadishu - Karan, Mogadishu - Kaxda, Mogadishu - Shangaani, Mogadishu - Waaberi, Mogadishu - Wadajir, Mogadishu - Wardhigley, Mogadishu - Yaqshid**.

In **Bari** wurden 11 Vorfälle mit 39 Toten erfasst und an folgenden Orten lokalisiert: **Al Madow, Bali-Dhiddin, Bosaso, Buuraha Cali Miskat, Galgala, Iskushuban, Laag**.

In **Bay** wurden 55 Vorfälle mit 59 Toten erfasst und an folgenden Orten lokalisiert: **Aawdiinle, Baidoa, Berdale, Bilile, Buulo Fulaay, Buundo Midow, Buur Xakaba, Danbalka, Daynuunay, Diinsoor, Gufguduud Burey, Makuudo, Mayafulka, Qansax Dheere**.

In **Galguduud** wurden 21 Vorfälle mit 35 Toten erfasst und an folgenden Orten lokalisiert: **Balanbale, Bali Cad, Baxdo, Cabudwaaq, Cada Kibir, Dhabad,**

SOMALIA, 2. QUARTAL 2021: KURZÜBERSICHT ÜBER VORFÄLLE AUS DEM ARMED CONFLICT LOCATION & EVENT DATA PROJECT (ACLED)
ZUSAMMENGESTELLT VON ACCORD, 19. NOVEMBER 2021

Dhuusamarreeb, Guri-Ceel, Lebi Duule, Xeraale.

In **Gedo** wurden 19 Vorfälle mit 15 Toten erfasst und an folgenden Orten lokalisiert: **Bardera, Belet Xaawo, Buurdhuubo, Carro Case, Ceel Cadde, Doolow, El Wak, Garbahaarey, Urkut.**

In **Hiiraan** wurden 47 Vorfälle mit 90 Toten erfasst und an folgenden Orten lokalisiert: **Af Cad, Baar, Bacda, Beer-Gadiid, Belet Weyne, Bulo Burto, Buurto Qowleed, Caloola Cad, Ceel Gaal, Ceel-Bacad, Coomaad, Gacanka, Jalalaqsi, Madhooy, Matabaan, Maxaas, Qabno, Tedan.**

In **Jubbada Dhexe** wurden 3 Vorfälle mit 19 Toten erfasst und an folgenden Orten lokalisiert: **Jilib, Kuunyo-Barrow, Saakow.**

In **Jubbada Hoose** wurden 53 Vorfälle mit 40 Toten erfasst und an folgenden Orten lokalisiert: **Abdale Birole, Abdi-Dhore, Afmadow, Araara, Bar-Sanguun, Beerhani, Bilis Qooqaani, Bur Gabo, Dalxiiska, Dhobley, Golasciumbi, Hosingow, Kismayo, Kobon, Koday, Kolbiyow, Qoqani, Sariirle, Tabta, Welharey, Yoontoy Yarey.**

In **Mudug** wurden 18 Vorfälle mit 46 Toten erfasst und an folgenden Orten lokalisiert: **Ceel Akhwan, Coast of Hobyo, Gaalkacyo, Garsoor, Hobyo, Israac, Jeexdin, Orshe, Wisil.**

In **Nugaal** wurden 4 Vorfälle mit 4 Toten erfasst und an folgendem Ort lokalisiert: **Garowe.**

In **Shabeellaha Dhexe** wurden 64 Vorfälle mit 312 Toten erfasst und an folgenden Orten lokalisiert: **Balcad, Biyo Cadde, Burane, Buurane, Cadeyga, Cali Fool Dheere, Ceel Geelow, Dabeylley, Gaaleef, Gambole, Gololey, Jowhar, Kulmis, Mahadaay, Qalimow, Qoor-Dheere, Qorilow, Raga Ceel, Sabuun, Shaam, Sokolwa, War-Ciise, Wararaxleey.**

In **Shabeellaha Hoose** wurden 162 Vorfälle mit 169 Toten erfasst und an folgenden Orten lokalisiert: **Afgooye, Almada, Arabiiska, Awdheegle, Balow, Baraawe, Bariirre, Bulo Mareer, Busley, Buufow Bacaad, Buulallow, Caanoole, Ceelasha Biyaha, Dalbiyango, Danow, Dhagahtur, Doonka, Embareeso, Golweyn, Janaale, Jilib-Marca, K13, K60, Lafaole, Madiina, Mareerey, Marian Guwaay, Marka, Mashalaay, Mubaarak, Mukaiga, Muuri, Qoryooley, Raqeyle, Raxoole, Saabid, Shalaambood, Siinka Dheer, Tixsiile, Ugunji, Wanla Weyne, Warmahan.**

In **Sool** wurden 3 Vorfälle mit 11 Toten erfasst und an folgenden Orten lokalisiert: **Laascaanood, Xudun.**

In **Togdheer** wurden 6 Vorfälle mit 15 Toten erfasst und an folgenden Orten lokalisiert: **Burco, Buuhoodle, Qar Goliis.**

In **Woqooyi Galbeed** wurden 2 Vorfälle mit 0 Toten erfasst und an folgenden Orten lokalisiert: **Gabiley, Wajaale.**

Quellen

- ACLED – Armed Conflict Location & Event Data Project: Africa (12 November 2021), 12. November 2021
<https://www.acleddata.com/download/2909/>
- CIA – U. S. Central Intelligence Agency: Somalia (Small Map) 2014, 2014
http://www.ecoi.net/file_upload/4543_1432122742_somalia-sm-2014.gif
- GADM – Global Administrative Areas: gadm36_levels.shp, Version 3.6, 6. Mai 2018a
http://biogeo.ucdavis.edu/data/gadm3.6/gadm36_levels.shp.zip
- GADM – Global Administrative Areas: gadm36_SOM_shp.zip, Version 3.6, 6. Mai 2018b
http://biogeo.ucdavis.edu/data/gadm3.6/shp/gadm36_SOM_shp.zip
- Raleigh, Clionadh; Linke, Andrew; Hegre, Håvard und Karlsen, Joakim: „Introducing ACLED-Armed Conflict Location and Event Data“, in: Journal of Peace Research (47(5) 2010), S. 651–660
<http://jpr.sagepub.com/content/47/5/651.full.pdf+html>
- Smith, Walter H. F. und Wessel, Paul: Global Self-consistent Hierarchical High-resolution Geography (GSHHG), Version 2.3.4, 1. Mai 2015
<https://www.ngdc.noaa.gov/mgg/shorelines/data/gshhg/latest/>

Hinweis

Ereignisdaten können in künftigen Aktualisierungen korrigiert oder ergänzt werden. Aktualisierungen in den Datensätzen von ACLED werden von ACCORD nicht notwendigerweise übernommen, wenn sie nach oder kurz vor der Veröffentlichung

dieser Übersicht erfolgen. Änderungen der von ACLED für die Datensammlung verwendeten Quellen können Einfluss auf die Vergleichbarkeit der Daten zu verschiedenen Zeitpunkten haben. Für weitere Informationen zur Methodologie von ACLED siehe www.acleddata.com/resources/methodology/. Für weitere Informationen zu den auf diesen Daten basierenden Produkten von ACCORD siehe die Blog-Einträge auf ecoi.net, die mit „ACLED“ beschlagwortet sind. Das Fehlen von Information über ein Ereignis in diesem Bericht erlaubt nicht den Rückschluss, dass es nicht stattgefunden hat. Die Grenzen und Namen in diesem Bericht stellen keine Billigung oder Anerkennung durch das Österreichische Rote Kreuz dar.

Zitieren als

- ACCORD – Austrian Centre for Country of Origin & Asylum Research and Documentation: Somalia, 2. Quartal 2021: Kurzübersicht über Vorfälle aus dem Armed Conflict Location & Event Data Project (ACLED), 19. November 2021