



ÖSTERREICHISCHES ROTES KREUZ

Aus Liebe zum Menschen.

ACCORD

Austrian Centre for Country of Origin
& Asylum Research and Documentation

Pakistan

Kurzübersicht über Vorfälle aus dem Armed Conflict Location & Event Data Project (ACLED)

2010 – 2015 – 2019

9. Juli 2020



 Bundesministerium
Inneres



ACCORD wird vom Bundesministerium für Inneres, dem Asyl-, Migrations- und Integrationsfonds und UNHCR kofinanziert.

INHALTSVERZEICHNIS

Hinweis	2
1 Methodik	3
2 Jahr 2010	4
3 Jahr 2015	5
4 Jahr 2019	6
5 Berichtete Konfliktvorfälle nach Provinz	7
6 Bevölkerung je Provinz	7
Quellenverzeichnis	8

Hinweis

Ereignisdaten können in künftigen Aktualisierungen korrigiert oder ergänzt werden. Aktualisierungen in den Datensätzen von ACLED werden von ACCORD nicht notwendigerweise übernommen, wenn sie nach oder kurz vor der Veröffentlichung dieser Übersicht erfolgen. Änderungen der von ACLED für die Datensammlung verwendeten Quellen können Einfluss auf die Vergleichbarkeit der Daten zu verschiedenen Zeitpunkten haben. Für weitere Informationen zur Methodologie von ACLED siehe www.acleddata.com/resources/methodology/

Für weitere Informationen zu den auf diesen Daten basierenden Produkten von ACCORD siehe [die Blog-Einträge auf ecoi.net, die mit „ACLED“ beschlagwortet sind](#). Das Fehlen von Information über ein Ereignis in diesem Bericht erlaubt nicht den Rückschluss, dass es nicht stattgefunden hat. Die Grenzen und Namen in diesem Bericht stellen keine Billigung oder Anerkennung durch das Österreichische Rote Kreuz dar.

Daten zu Ereignissen auf dem Siachengletscher werden in dieser Übersicht nicht berücksichtigt.

© Österreichisches Rotes Kreuz/ACCORD

Dieses Dokument ist in elektronischer Form auf www.ecoi.net verfügbar.

Österreichisches Rotes Kreuz/ACCORD
Wiedner Hauptstraße 32
A- 1040 Wien
Telefon: +43 1 58 900 – 582
E-Mail: accord@roteskreuz.at
Web: <http://www.roteskreuz.at/accord>

1 Methodik

Die Daten, die in diesem Bericht verwendet werden, stammen vom Armed Conflict Location & Event Data Project (ACLED). ACLED sammelt Daten über berichtete Konfliktereignisse in ausgewählten afrikanischen und asiatischen Ländern, unter anderem Pakistan. Das ACLED-Team greift dabei auf verschiedene Quellen zurück und klassifiziert die Daten nach Ort, Datum, AkteurInnen und Art.

Der Großteil der von ACLED gesammelten Daten basiert auf öffentlich zugänglichen Sekundärquellen. Die Daten können daher das Ausmaß an Vorfällen untererfassen. Insbesondere Daten zur Anzahl an Todesopfern sind der Gefahren der Verzerrung und der ungenauen Berichterstattung ausgesetzt. ACLED gibt an, konservative Schätzungen zu verwenden. ACLED verwendet den Kontext der jeweiligen Berichte, um die Anzahl der Todesopfer für jene Vorfälle zu schätzen, bei denen keine exakte Anzahl berichtet wird (“10” für “mehrere” Todesopfer, “100” wenn “hunderte” erwähnt werden, usw.). Für weitere Informationen zu ACLED und für den Zugang zu den vollständigen Datensätzen, siehe www.acleddata.com und Raleigh; Linke; Hegre und Karlsen, 2010.

Basierend auf diesen Daten erstellt das Austrian Centre for Country of Origin & Asylum Research and Documentation (ACCORD) Übersichten zu Konfliktvorfällen und veröffentlicht sie auf ecoi.net, um einen weiteren Zugang zu den ACLED-Datensätzen zu bieten.

Es wird empfohlen, Zahlen zu Todesopfern mit äußerster Vorsicht zu verwenden.

Für Beurteilungen der Sicherheitslage sind Analysen von Vorfallsdaten quantitativer Natur nicht ausreichend.

Die geographischen Kartendaten basieren hauptsächlich auf GADM, fallweise ergänzt durch weitere Quellen. Die von ACLED genannten

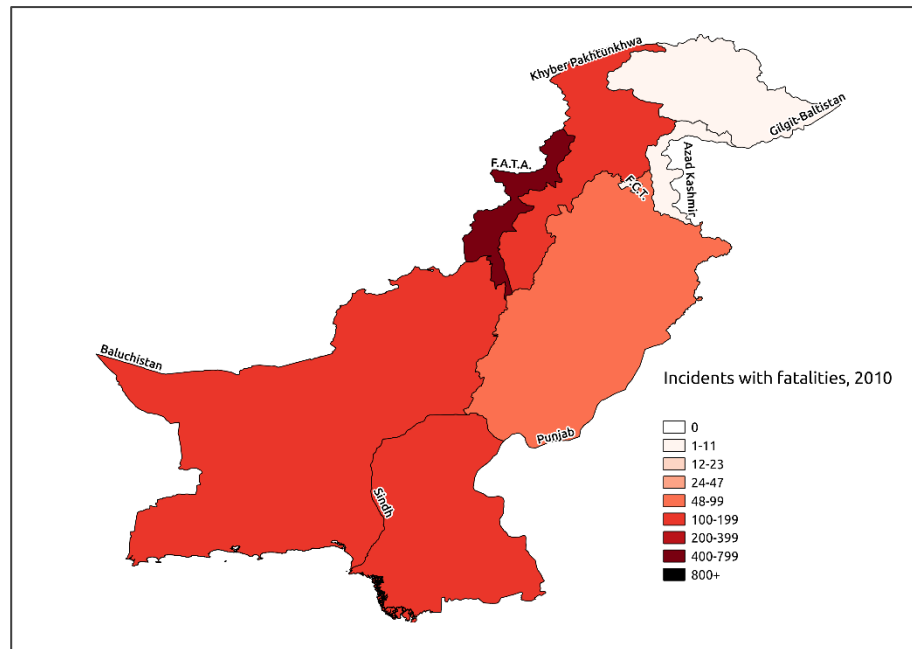
Provinzen der Vorfälle werden daraufhin genutzt, um Vorfälle den entsprechenden Provinzen von GADM zuzuweisen. Vorfälle, die nicht platziert werden konnten, werden ignoriert. Daher können die Zahlen im vorliegenden Bericht von jenen der ACLED-Datensätze abweichen. ACLED verwendet verschiedene Stufen der Präzision bei den Ortsdaten der Vorfälle, abhängig davon, wie detailliert die Quellen berichten. So kann eine Stadt für eine größere Region stehen, oder es wird die Provinzhauptstadt als Ort angegeben für Vorfälle, bei denen nur die Provinz bekannt ist.

Die Vorfälle umfassen folgende Kategorien: Kämpfe; Errichtung von Hauptquartieren oder Basen; gewaltlose strategische Entwicklungen; Ausschreitungen/Proteste; Gewalt gegen Zivilpersonen; gewaltlose Gebietseinnahme; Fernangriffe. Für Details zu diesen Kategorien, siehe:

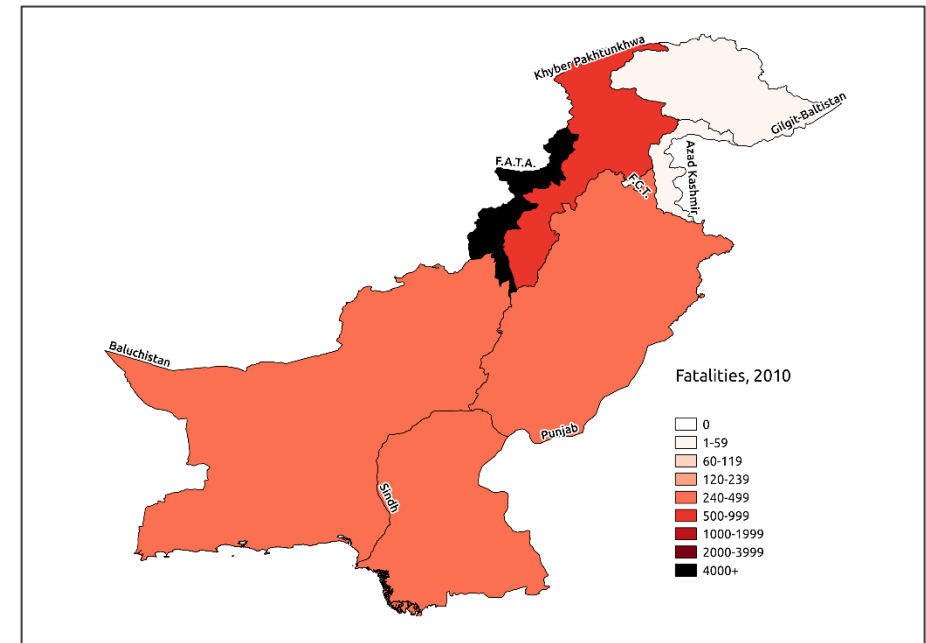
- ACLED – Armed Conflict Location & Event Data Project: Armed Conflict Location and Event Data Project (ACLED) Codebook; ACLED - ASIA, 2015 http://www.acleddata.com/wp-content/uploads/2015/07/ACLED_Codebook_2015_ASIA-CR.pdf
- ACLED – Armed Conflict Location & Event Data Project: Armed Conflict Location and Event Data Project (ACLED) Codebook, 2017 http://www.acleddata.com/wp-content/uploads/2017/01/ACLED_Codebook_2017.pdf
- ACLED – Armed Conflict Location & Event Data Project: User Guide, Jänner 2017 http://www.acleddata.com/wp-content/uploads/2017/01/ACLED_User-Guide_2017.pdf

2 Jahr 2010

Anzahl der berichteten Vorfälle mit mindestens einem Todesopfer



Anzahl der berichteten Todesopfer

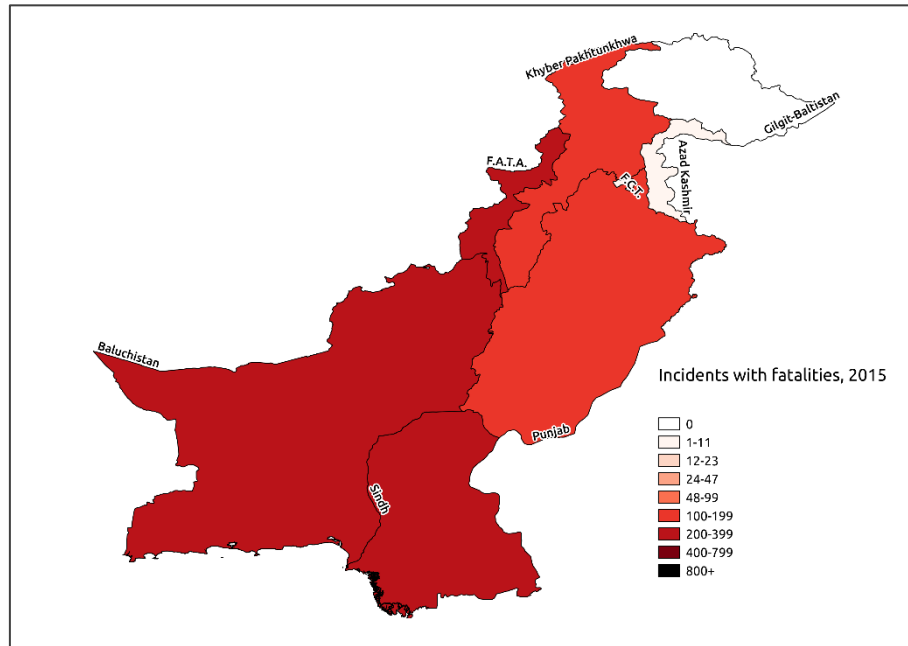


Staatsgrenzen: GADM, November 2015a; Verwaltungsgliederung: GADM, November 2015b; Grenzstatus China/Indien: CIA, 2006;
Grenzstatus Kaschmir: CIA, 2004; Geo-Daten umstrittener Grenzen: GADM, November 2015a; Natural Earth, ohne Datum;
Vorfalldaten: ACLED, 13. Juni 2020

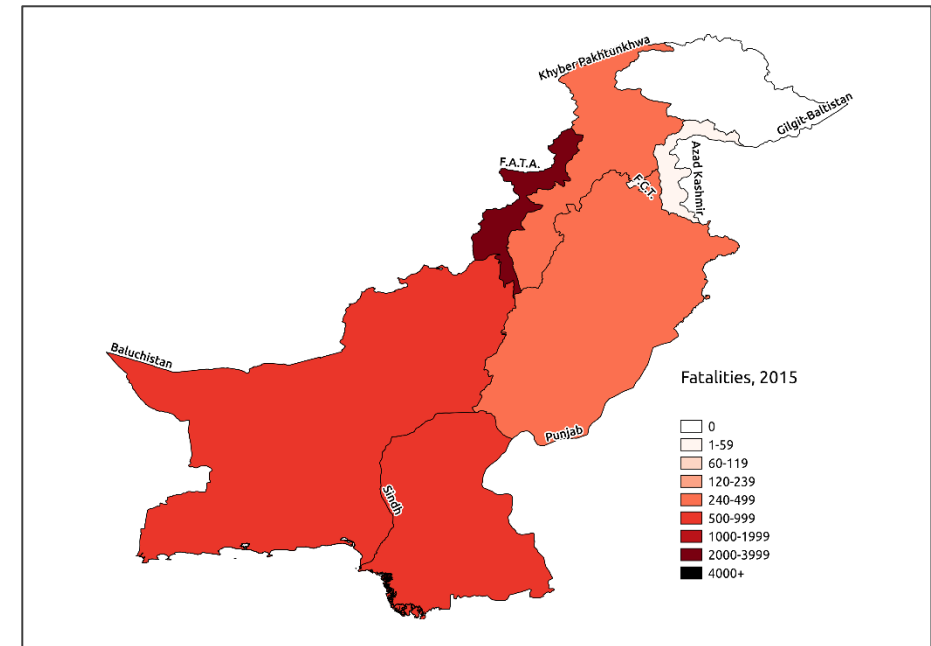
Zum Zweck der Vergleichbarkeit über die Jahre werden die (ehemaligen) Stammesgebiete unter Bundesverwaltung (F.A.T.A.) über alle Jahre dieser Übersicht getrennt von Khyber Pakhtunkhwa gezählt und letztere Provinz ohne die Vorfälle in den F.A.T.A.
(Im Jahr 2010 wurde die Nordwestliche Grenzprovinz (North-West Frontier Province) in Khyber Pakhtunkhwa umbenannt.)

3 Jahr 2015

Anzahl der berichteten Vorfälle mit mindestens einem Todesopfer



Anzahl der berichteten Todesopfer

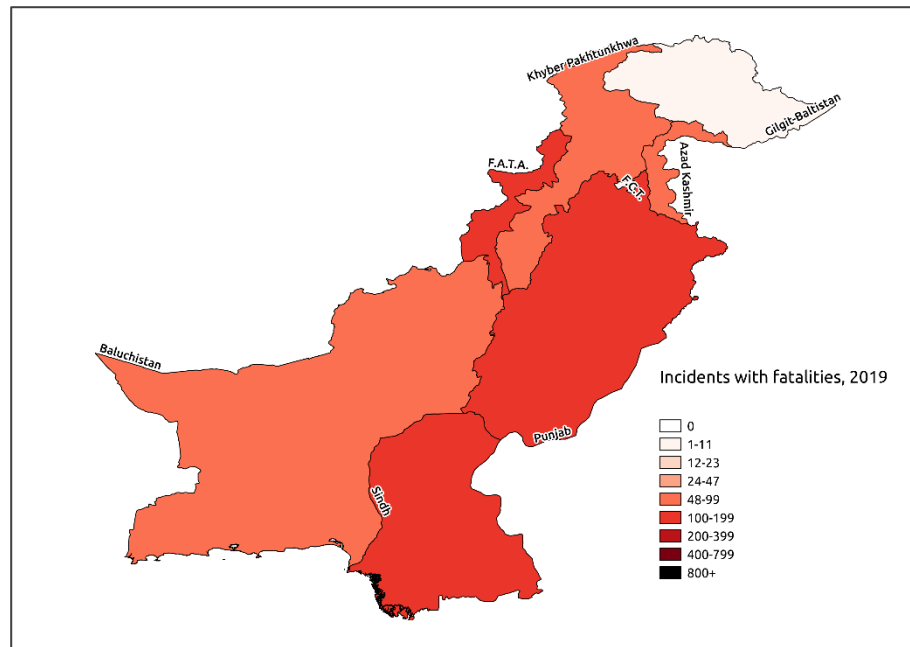


Staatsgrenzen: GADM, November 2015a; Verwaltungsgliederung: GADM, November 2015b; Grenzstatus China/Indien: CIA, 2006;
Grenzstatus Kaschmir: CIA, 2004; Geo-Daten umstrittener Grenzen: GADM, November 2015a; Natural Earth, ohne Datum;
Vorfalldaten: ACLED, 13. Juni 2020

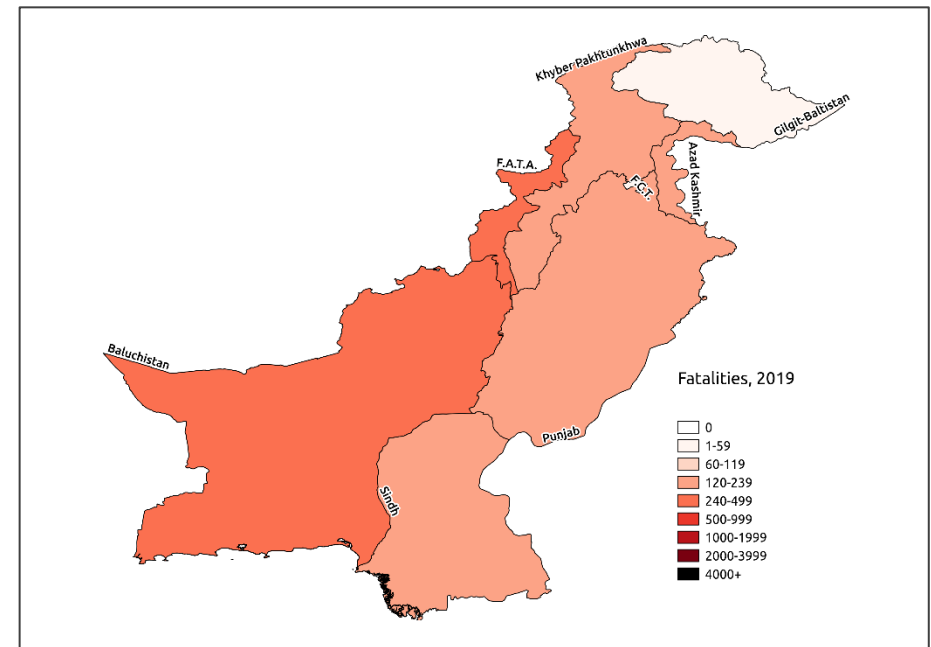
Zum Zweck der Vergleichbarkeit über die Jahre werden die (ehemaligen) Stammesgebiete unter Bundesverwaltung (F.A.T.A.) über alle Jahre dieser Übersicht getrennt von Khyber Pakhtunkhwa gezählt und letztere Provinz ohne die Vorfälle in den F.A.T.A.

4 Jahr 2019

Anzahl der berichteten Vorfälle mit mindestens einem Todesopfer



Anzahl der berichteten Todesopfer



Staatsgrenzen: GADM, November 2015a; Verwaltungsgliederung: GADM, November 2015b; Grenzstatus China/Indien: CIA, 2006;
Grenzstatus Kaschmir: CIA, 2004; Geo-Daten umstrittener Grenzen: GADM, November 2015a; Natural Earth, ohne Datum;
Vorfalldaten: ACLED, 13. Juni 2020

Zum Zweck der Vergleichbarkeit über die Jahre werden die (ehemaligen) Stammesgebiete unter Bundesverwaltung (F.A.T.A.) über alle Jahre dieser Übersicht getrennt von Khyber Pakhtunkhwa gezählt und letztere Provinz ohne die Vorfälle in den F.A.T.A.
(Im Jahr 2018 wurden die F.A.T.A. Teil von Khyber Pakhtunkhwa.)

5 Berichtete Konfliktvorfälle nach Provinz / Territorium

Vorfälle	2010	2015	2019
Azad Jammu and Kashmir	52	116	317
Balochistan	322	435	560
F.A.T.A.*	857	537	666
F.C.T. (Islamabad)	132	156	266
Gilgit-Baltistan	11	26	64
Khyber Pakhtunkhwa*	480	583	1136
Punjab	696	971	1573
Sindh	3012	2080	3107

Todesopfer	2010	2015	2019
Azad Jammu and Kashmir	8	14	125
Balochistan	299	782	243
F.A.T.A.*	6044	2470	293
F.C.T. (Islamabad)	25	6	6
Gilgit-Baltistan	2	0	3
Khyber Pakhtunkhwa*	954	300	136
Punjab	340	293	177
Sindh	416	683	174

Vorfälle mit mindestens einem Todesopfer	2010	2015	2019
Azad Jammu and Kashmir	4	11	52
Balochistan	113	238	84
F.A.T.A.*	621	323	137
F.C.T. (Islamabad)	8	5	5
Gilgit-Baltistan	1	0	1
Khyber Pakhtunkhwa*	183	116	87
Punjab	58	103	111
Sindh	191	233	116

* Anmerkung:

Zum Zweck der Vergleichbarkeit über die Jahre werden die (ehemaligen) Stammesgebiete unter Bundesverwaltung (F.A.T.A.) über alle Jahre dieser Übersicht getrennt von Khyber Pakhtunkhwa gezählt und letztere Provinz ohne die Vorfälle in den F.A.T.A..

Im Jahr 2010 wurde die Nordwestliche Grenzprovinz (North-West Frontier Province) in Khyber Pakhtunkhwa umbenannt. Im Jahr 2018 wurden die F.A.T.A. Teil von Khyber Pakhtunkhwa.

6 Bevölkerung je Provinz / Territorium

Das Pakistan Bureau of Statistics berichtet im provisorischen Ergebnis des Census 2017 folgende Bevölkerungszahlen je Provinz bzw. Territorium:

Verwaltungseinheit	Bevölkerung 1998	Bevölkerung 2017
Balochistan	6.565.885	12.344.408
F.A.T.A.	3.176.331	5.001.676
F.C.T. (Islamabad)	805.235	2.006.572
Khyber Pakhtunkhwa	17.743.645	30.523.371
Punjab	73.621.290	110.012.442
Sindh	30.439.893	47.886.051
Summe	132.352.279	207.774.520

(PBS, ohne Datum, S. 1)

Quellenverzeichnis

- ACLED – Armed Conflict Location & Event Data Project: South & Southeast Asia (13 June 2020), 13. Juni 2020
<https://www.acleddata.com/download/18815/>
- CIA – U. S. Central Intelligence Agency: Kashmir Region 2004, 2004
https://www.ecoi.net/file_upload/470_1281378979_kashmir-region-2004.jpg
- CIA – U. S. Central Intelligence Agency: China and India, 2006
<http://hdl.loc.gov/loc.gmd/g7820.ct002746>
- GADM – Global Administrative Areas: gadm28_levels.shp, Version 2.8, November 2015a
http://biogeo.ucdavis.edu/data/gadm2.8/gadm28_levels.shp.zip
- GADM – Global Administrative Areas: PAK_adm.zip, Version 2.8, November 2015b
http://biogeo.ucdavis.edu/data/gadm2.8/shp/PAK_adm.zip
- Natural Earth: Admin 0 – Breakaway, Disputed Areas, Version 3.1.0, ohne Datum
http://www.naturalearthdata.com/http://www.naturalearthdata.com/download/10m/cultural/ne_10m_admin_0_disputed_areas.zip
- PBS – Pakistan Bureau of Statistics: Province wise Provisional Results of Census - 2017, ohne Datum
http://www.pbs.gov.pk/sites/default/files/PAKISTAN%20TEHSIL%20WISE%20FOR%20WEB%20CENSUS_2017.pdf
- Raleigh, Clionadh; Linke, Andrew; Hegre, Håvard und Karlsen, Joakim: „Introducing ACLED-Armed Conflict Location and Event Data“, in: Journal of Peace Research (47(5) 2010), S. 651–660
<http://jpr.sagepub.com/content/47/5/651.full.pdf+html>

Zitieren als:

ACCORD – Austrian Centre for Country of Origin & Asylum Research and Documentation: Pakistan: Kurzübersicht über Vorfälle aus dem Armed Conflict Location & Event Data Project (ACLED) – 2010 – 2015 – 2019, 9. Juli 2020