

739,364

TOTAL DES PERSONNES EN DEPLACEMENT AU TCHAD

442,672

REFUGIES

3,759

DEMANDEURS D'ASILE

169,003

PERSONNES DEPLACEES INTERNES(Lac)

1,275

PERSONNES DEPLACEES INTERNES (Ouaddaï)

296

RETOURNES ANCIENS REFUGIES

47,364

RETOURNES(Lac)

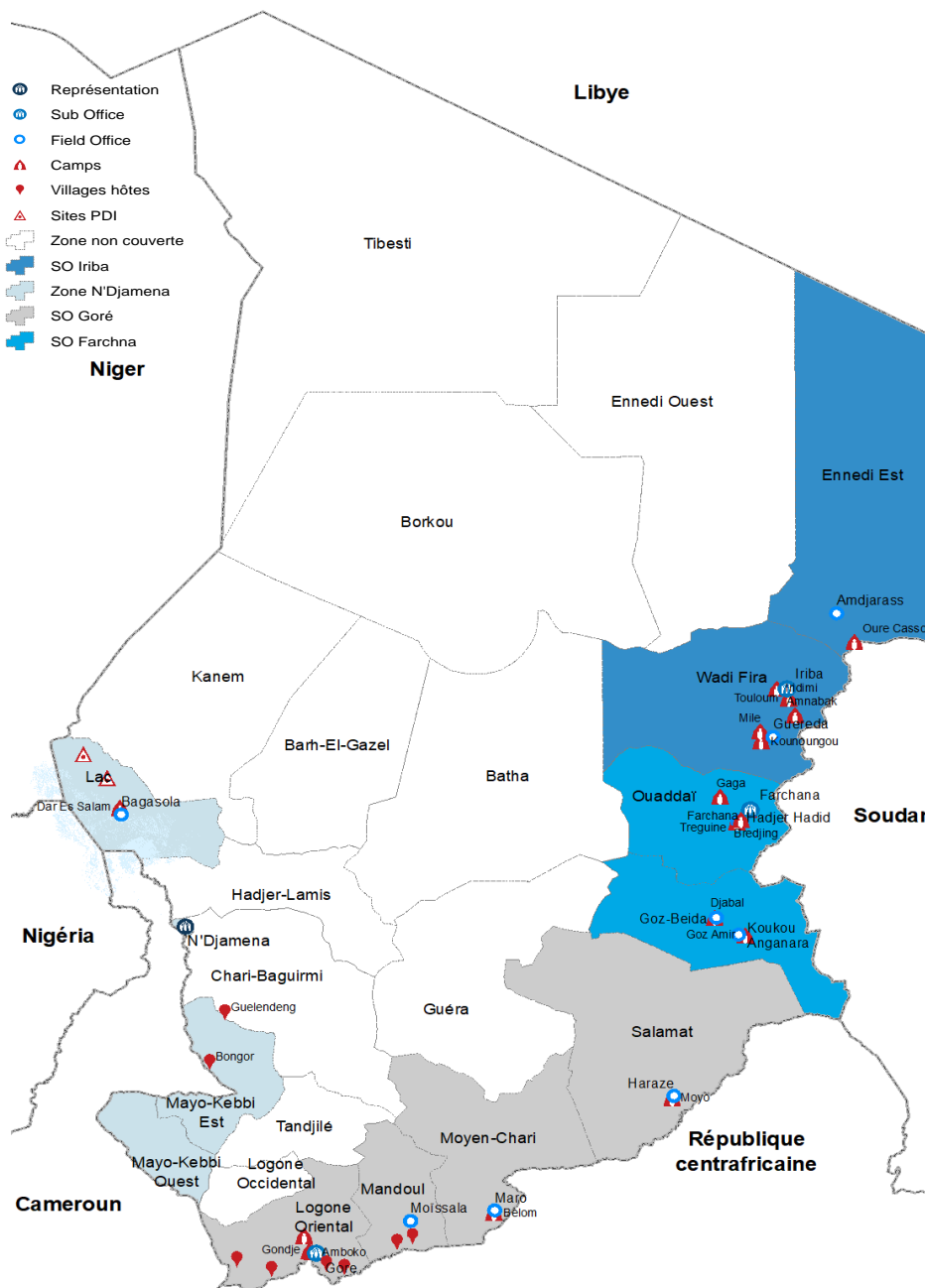
69,343

RETOURNES TCHADIEN DE LA RCA

5,652

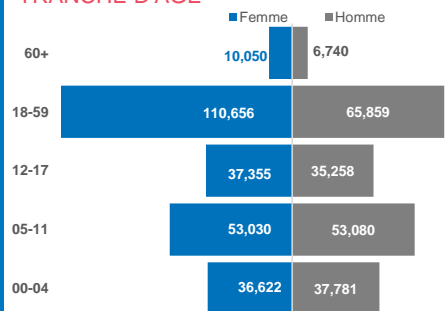
RESSORTISSANTS DE PAYS TIERS(LAC)

- Représentation
- Sub Office
- Field Office
- Camps
- Villages hôtes
- Sites PDI
- Zone non couverte
- SO Iriba
- Zone N'Djamena
- SO Goré
- SO Farchna



REFUGIES ET DEMANDEURS D'ASILE

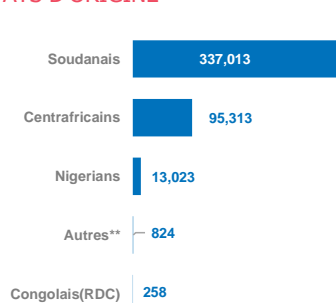
TRANCHE D'AGE



La population des réfugiés et demandeurs d'asile est composée essentiellement de :

- 56% Enfants: soit 28% des filles et 29% des Garçons;
- 40% Adultes dont 25,1% des femmes.
- 4% des Personnes âgées;
- 70% femmes chefs des ménages;
- 0,11% ménages sont dirigés par des mineurs.

PAYS D'ORIGINE

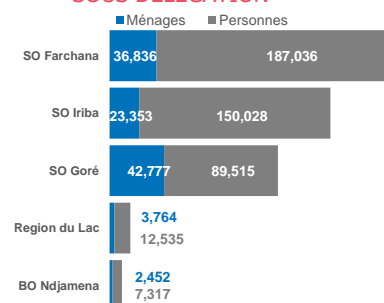


La population des réfugiés et demandeurs d'asile au Tchad se compose des :

- 75,5% Soudanais essentiellement à l'Est du Tchad ;
- 21,3% Centrafricains qui sont localisés dans les camps du Sud et N'Djamena;
- 2,9% Nigériens, constitués de 12.723 réfugiés et 300 demandeurs d'Asile;
- 0,2% Autres* constitués des différentes nationalités, vivant en milieu urbain et dans les camps.

Sur les 109.182 ménages de 446.431 personnes: 107.632 ménages de 442.672 personnes sont réfugiés et 1.550 ménages de 3.759 individus sont des demandeurs d'asile.

SOUS DELEGATION



CARTOGRAPHIE DE LA POPULATION DES REFUGIES ET DEMANDEURS D'ASILE AU TCHAD (Décembre 2019)

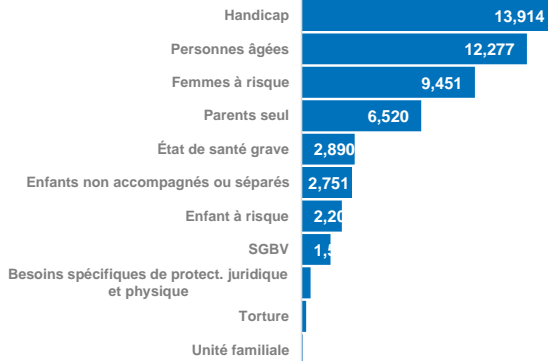
446,431

INDIVIDUS

109,182

MENAGES

REPARTITION PAR CATEGORIE DES VULNERABILITES



PRINCIPALES NATIONALITES (Ref. & ASY)

337,013

SOUDANAIS

Essentiellement dans les 12 camps, 1 site de l'Est et en milieu urbain

95,313

CENTRAFRICAINS

Essentiellement dans les six camps, sites et villages hôtes du Sud et en milieu urbain

13,023

NIGERIENS

Répartis dans le camp de Dar Es Salam et villages hôtes dans la région du Lac ainsi qu'en milieu urbain.

Les autres nationalités représentent un total de 1082 personnes.

- Représentation
- Sub Office
- Field Office
- Camps
- Villages hôtes
- Sites PDI
- Zone non couverte
- SO Iriba
- Zone N'Djamena
- SO Goré
- SO Farchna

| FO Bagasola | |
|--------------|--------|
| 12,535 | |
| Dar Es Salam | 11,307 |
| Ngouboua | 849 |
| Tchoukouta. | 379 |

| BO N'djamena | |
|--------------|-------|
| 7,029 | |
| N'djamena | 5,561 |
| Mayo Kebi E. | 1,468 |

| SO Iriba | |
|--------------|--------|
| 150,028 | |
| Oure Cassoni | 33,704 |
| Touloum | 25,831 |
| Amn Aback | 23,837 |
| Mile | 23,527 |
| Iridimi | 20,834 |
| Kounoungou | 22,295 |

| SO Farchana | |
|-------------|--------|
| 187,036 | |
| Bredjing | 47,559 |
| Goz Amir | 34,940 |
| Farchana | 29,536 |
| Gaga | 25,382 |
| Treguine | 25,412 |
| Djabal | 22,878 |
| Kerfi | 1,329 |

| SO Gore | |
|---------------------|--------|
| 89,515 | |
| Belom | 21,667 |
| Dosseye | 13,882 |
| Amboko | 9,819 |
| Moissala | 9,601 |
| Villages d'Accueil. | 8,633 |
| Gondje | 7,980 |
| Moyo | 8,040 |
| Doholo | 6,055 |
| Diba / Vom | 3,838 |

