
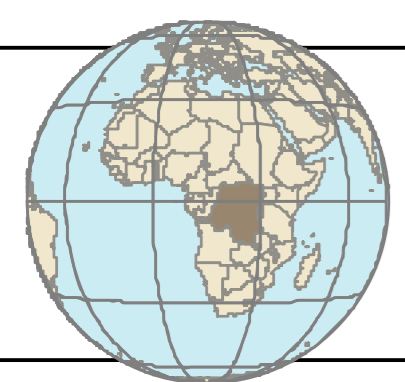
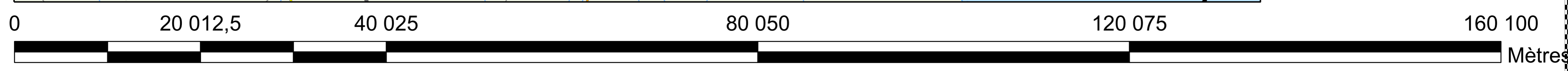


SUD-KIVU: Territoires de Uvira-Fizi-Mwenga



Légende

- Capitale nationale
- Chef lieu de province
- Chef lieu de district
- Chef lieu de territoire
- Chef lieu de canton
- Village
- ✈ Aéroport International
- ✈ National de première classe
- ✈ National de seconde classe
- ✈ Aérodrome
- 🚉 Gare de Catégorie A
- 🚉 Gare de Catégorie B
- 🚉 Gare de Catégorie C
- 🚉 Gare sans dépôt
- ⚓ Port maritime
- ⚓ Port fluvial principal
- ⚓ Port fluvial secondaire
- ⚓ Port lacustre
- ⚓ Autre Port
- Cours d'eau
- Catégorie de route**
- Nationale Revêtue
- Nationale non revêtue
- Regionale prioritaire non revêtue
- Regionale secondaire non revêtue
- Chemin
- Bac
- Autre
- Voie ferrée Multiple
- Voie ferrée Simple
- ▭ Limite d'Etat
- ▭ Lac
- ▭ Limite de Territoire



Sources de Données: GIS-WORKINGROUP
 Système Mondial WGS 84
 OCHA-RDC, Section IMU, Unité GIS
 Carte Uvira-Fizi-Mwenga-A1 29 Mai 2006

NB: Sur cette carte, les limites administratives et la toponymie ne doivent en aucun cas être la responsabilité de l'ONU

