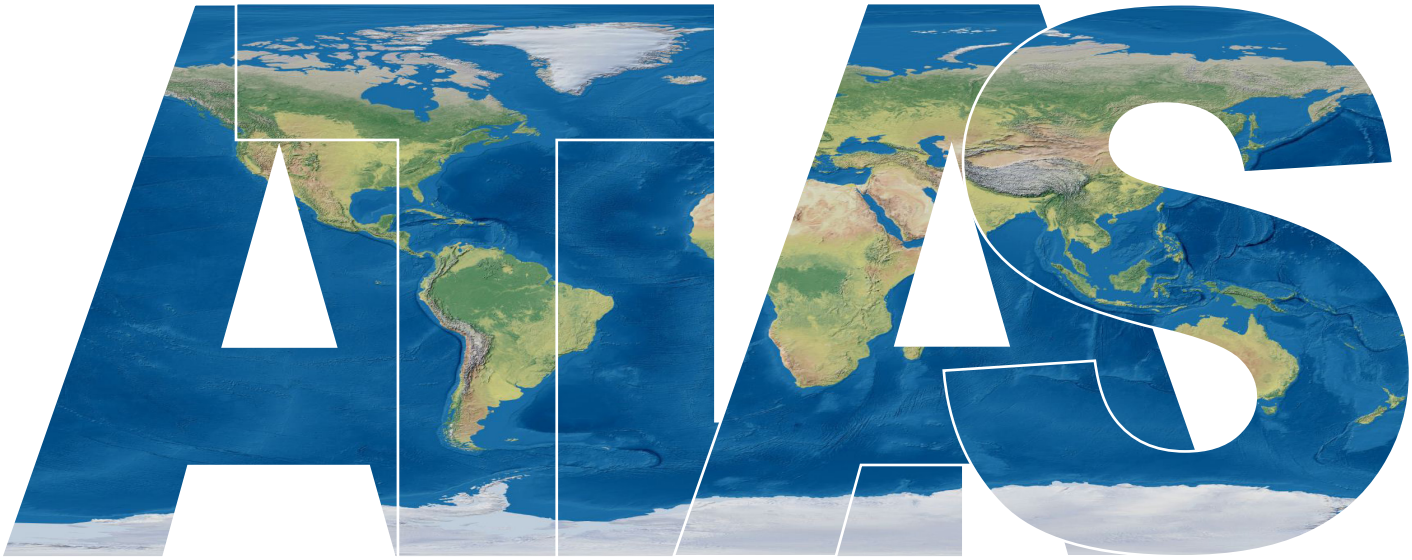

Demographie & Migration 2015

BM.I REPUBLIK ÖSTERREICH BUNDESMINISTERIUM FÜR INNERES

ICMPD International Centre for Migration Policy Development

STATISTIK AUSTRIA Die Informationsmanager

Impressum

Medieninhaber und Herausgeber
Dr. Mathias Vogl I Bundesministerium für Inneres
Mag. Peter Webinger I Bundesministerium für Inneres
Herrengasse 7 I A-1010 Wien I www.bmi.gv.at I BMI-III-B@bmi.gv.at

Verlags- und Herstellungsort
A-1010 Wien

Redaktion
Mag. Alexander Schahbasi I Bundesministerium für Inneres

Projektteam
Martijn Pluim, MA, Mag. Albert Kraler, Mag. Daria Huss, Marc Rechdane I ICMPD
Dr. Stephan Marik-Lebeck, Dr. Regina Fuchs, Mag. Alexander Wisbauer, Ilse Tischler I Statistik Austria
Mag. Dietmar Hudsky, Hilbert Karl, Mag. Gerald Dreveny, Mag. Thomas Mühlhans,
Sarah Kratschmayr, Marina Prohaska I Bundesministerium für Inneres

Layout
Martin Angel I Bundesministerium für Inneres I BFA I Staatendokumentation

Cover
Design: Martin Angel I Bundesministerium für Inneres I BFA I Staatendokumentation
Map: Made with Natural Earth. Free vector and raster map data @ naturalearthdata.com.

Druck
Bundesministerium für Inneres

Haftungsausschluss
Die Inhalte dieses Mediums wurden mit größtmöglicher Sorgfalt recherchiert und erstellt. Für die Richtigkeit, Vollständigkeit und Aktualität der Inhalte wird keine Haftung übernommen. Weder das Bundesministerium für Inneres noch andere, an der Erstellung dieses Mediums Beteiligte, haften für Schäden jedweder Art, die durch die Nutzung, Anwendung und Weitergabe der dargebotenen Inhalte entstehen. Sofern dieses Medium Verweise auf andere Medien Dritter enthält, auf die das Bundesministerium für Inneres keinen Einfluss ausübt, ist eine Haftung für die Inhalte dieser Medien ausgeschlossen. Für die Richtigkeit der Informationen in Medien Dritter, ist der jeweilige Medieninhaber verantwortlich. Die Beiträge dieser Publikation stehen nicht für inhaltliche insbesondere politische Positionen der Herausgeber oder des Bundesministerium für Inneres. Das Produkt erhebt keinen Anspruch auf Vollständigkeit und basiert zur Gänze auf den zitierten Quellen. Sämtliche Personenbezeichnungen dieser Publikation gelten – unbesehen der Formulierung – in gleicher Weise für beide Geschlechter. Die in den Karten dargestellten Grenzen und Bezeichnungen bedeuten keine offizielle Billigung oder Anerkennung.

Urheberrecht
Alle in diesem Medium veröffentlichten Inhalte sind urheberrechtlich geschützt. Ohne vorherige schriftliche Zustimmung des Bundesministeriums für Inneres ist jede technisch mögliche oder erst in Hinkunft möglich werdende Art der Vervielfältigung, Bearbeitung, Verbreitung und Verwertung untersagt, sei es entgeltlich oder unentgeltlich.

ISBN: 978-3-9503643-5-4

© 2015 Bundesministerium für Inneres

Inhaltsverzeichnis

Vorwort 4

Bevölkerungsdichte 2015 (Weltkarte)....5
Bevölkerungsdichte 2015 (Österreichkarte)....6
Bevölkerung 2015 (Österreichkarte)....7
Bevölkerungsveränderung bis 2050 (Weltkarte)....8
Bevölkerungsveränderung bis 2050 (Europakarte)....9
Bevölkerungsveränderung 2014-2050 (Österreichkarte)....10
Ältere Bevölkerung ab 60 Jahren 2015 (Weltkarte)....11
Jüngere Bevölkerung unter 25 Jahren 2015 (Weltkarte)....12
Durchschnittsalter der Bevölkerung 2015 (Österreichkarte)....13
Zugewanderte Bevölkerung 2013 (Weltkarte)....14
Zugewanderte Bevölkerung 2013 (Europakarte)....15
Bevölkerung mit ausländischer Staatsangehörigkeit 2015 (Österreichkarte)....16
Bevölkerung mit ausländischer Herkunft 2015 (Österreichkarte)....17
Bilanz der Zu- und Abwanderung 2010-2015 (Weltkarte)....18
Bilanz der Zu- und Abwanderung 2010-2015 (Europakarte)....19
Bilanz der Zu- und Abwanderung 2014 (Österreichkarte)....20
Globale Migrationsströme 2005-2010 (Europakarte)....21
Migrationsströme nach Europa 2005-2010 (Weltkarte)....22
Migration nach und aus Österreich 2014 (Europakarte)....23
Aufnahmeländer für Flüchtlinge 2014 (Weltkarte)....24
Herkunftsländer von Flüchtlingen 2014 (Weltkarte)....25
Syrische Flüchtlinge und Binnenvertriebene 2014....26
Afghanische Flüchtlinge und Binnenvertriebene 2014....27
Irakische Flüchtlinge und Binnenvertriebene 2014....28
Asylanträge in der EU 2014....29
Binnenvertriebene 2014 (Weltkarte)....30
Durch Naturkatastrophen verursachte Bevölkerungsbewegungen 2013 (Weltkarte)....31
Detections of illegal border crossings 2014 (Europakarte)....32
Detections of illegal stay 2014 (Europakarte)....33

Vorwort

Angesichts der gegenwärtigen Herausforderungen im Asylbereich gilt es mehr denn je, einen gesamthaften Überblick über demographische Entwicklungen und Migrationstrends zu bewahren. Ein solcher Überblick verlangt auch danach, die unterschiedlichen Determinanten in den Bereichen Migration und Asyl zu erkennen und klar zwischen Flüchtlingen, denen aus humanitären Gründen Schutz gewährt wird, und der gleichzeitigen Erarbeitung einer gesamtstaatlichen Migrationsstrategie gemäß dem Arbeitsprogramm der Bundesregierung zu differenzieren. Die Zielsetzungen sind in beiden Fällen klar: Im Asylbereich gilt es, durch qualitätsvolle Asylverfahren jenen Menschen Schutz zu gewähren, die vor Krieg und Verfolgung fliehen, während es bei der Entwicklung einer Migrationsstrategie darum geht, dass der österreichischen Wirtschaft auch in Zukunft jene Arbeitskräfte zur Verfügung stehen, die sie benötigt. Österreich soll ein sicherer und stabiler Staat bleiben in dem man in Wohlstand leben kann, der sich aber gleichzeitig mit jenen Menschen solidarisch zeigt, die Hilfe und Schutz benötigen.

In Zusammenarbeit mit dem International Centre for Migration Policy Development (ICMPD), der Statistik Austria und FRONTEX war es möglich den ATLAS zu Demographie & Migration in der nunmehr 2. Auflage zu publizieren. Er soll einen Beitrag dazu leisten, Ereignisse und Entwicklungen besser in einem globalen, europäischen und österreichischen Kontext verorten zu können.

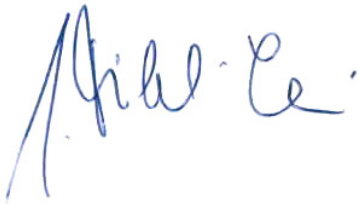

Mag. Johanna Mikl-Leitner

Bundesministerin für Inneres

Bevölkerungsdichte 2015

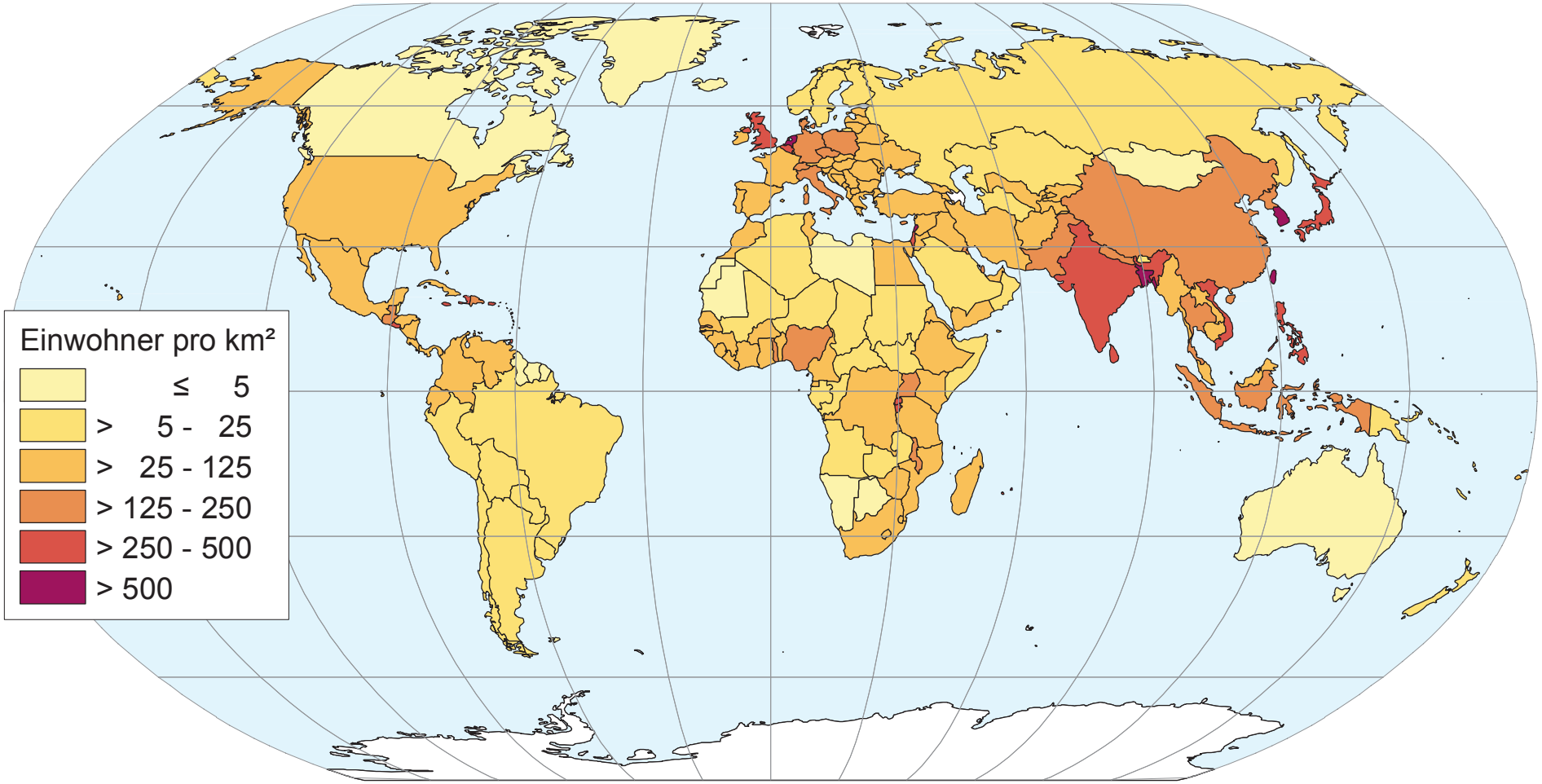

Q: UN, World Population Prospects, The 2015 Revision (medium variant). Kartographie: STATISTIK AUSTRIA.

0 2.500 5.000 km

Bevölkerungsdichte 2015

Bevölkerungsdichte der Gemeinden je km²
Dauersiedlungsraumfläche am 1.1.2015

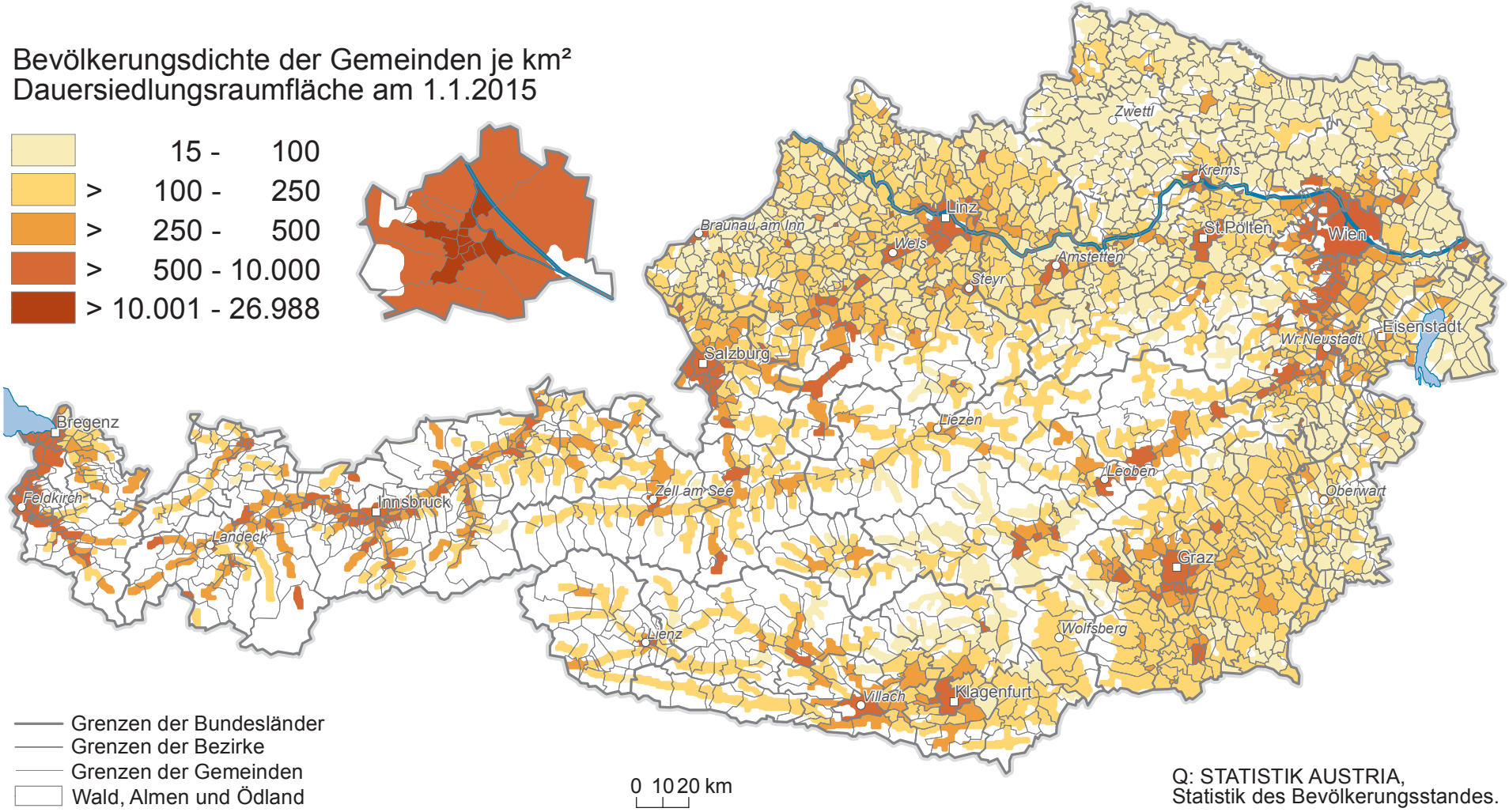

Q: STATISTIK AUSTRIA,
Statistik des Bevölkerungsstandes.

Bevölkerung 2015

Bevölkerungszahl der österreichischen Gemeinden
am 1.1.2015

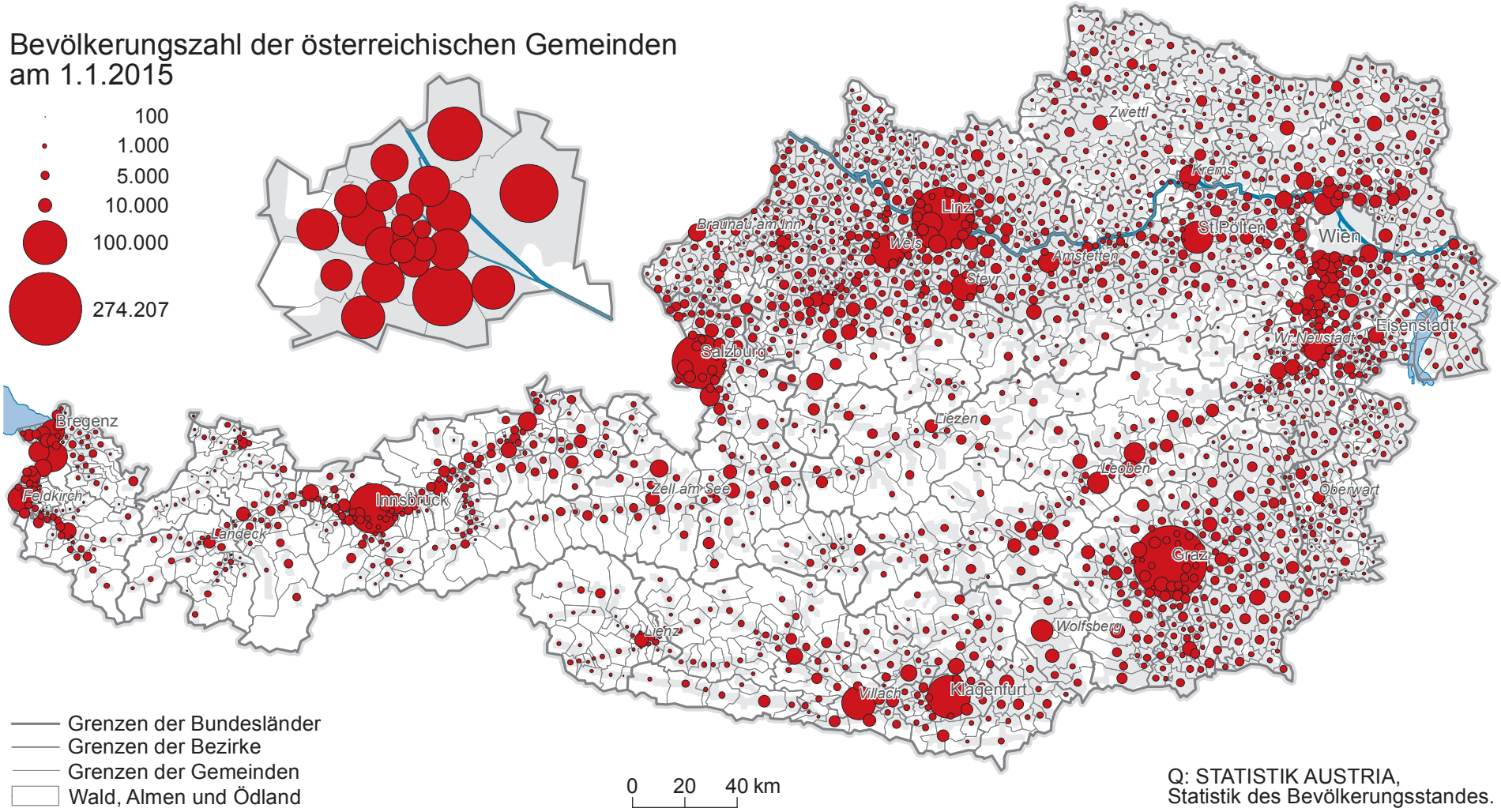

Q: STATISTIK AUSTRIA,
Statistik des Bevölkerungsstandes.

Bevölkerungsveränderung bis 2050

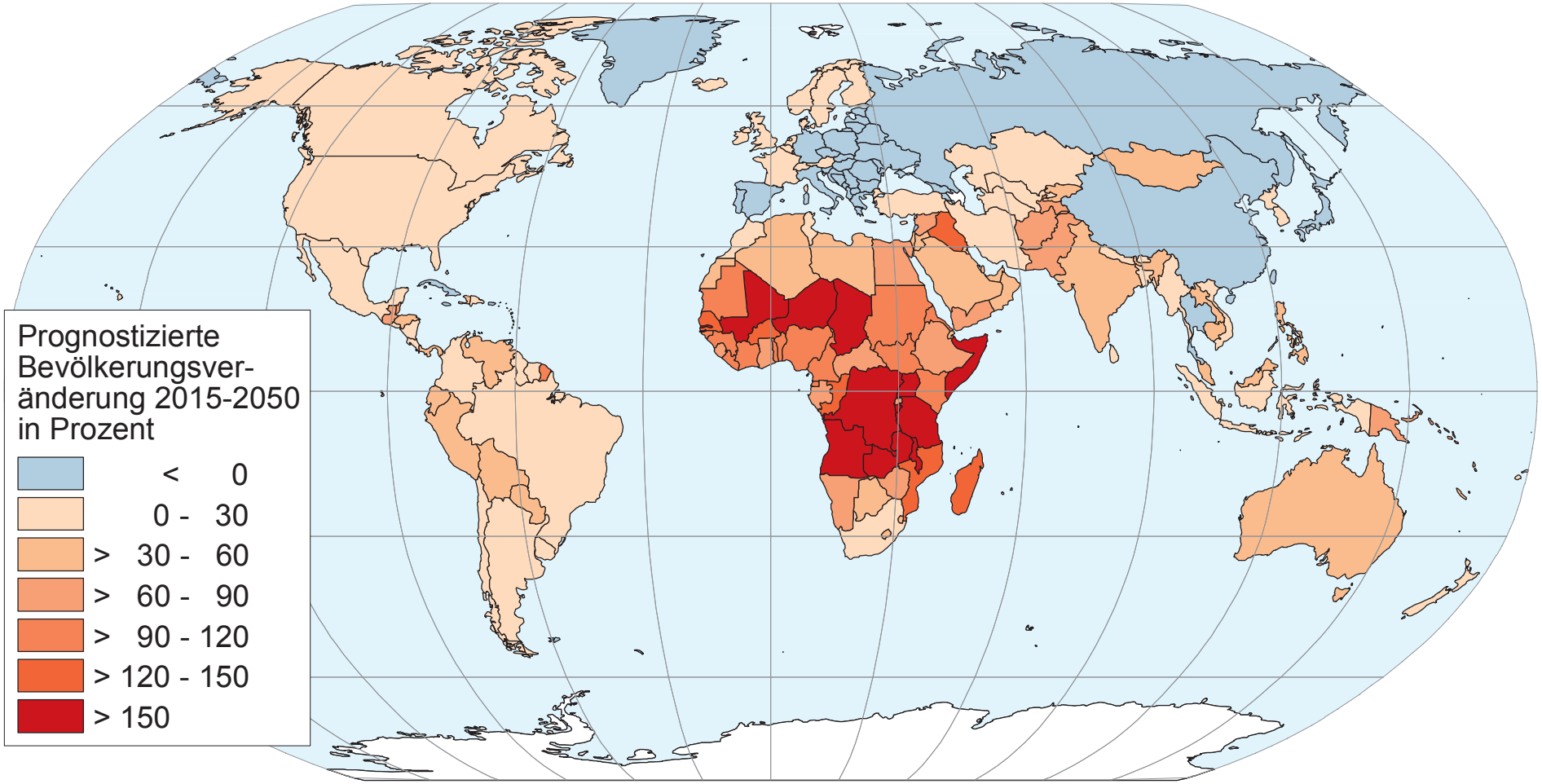

Q: UN, World Population Prospects, The 2015 Revision (medium variant). Kartographie: STATISTIK AUSTRIA.

0 2.500 5.000 km

Bevölkerungs-veränderung bis 2050

Prognostizierte Bevölkerungsveränderung 2015-2050 in Prozent

- < -20
- -20 - < -10
- -10 - < 0
- 0 - 10
- > 10 - 20
- > 20

0 250 500 km

Q: UN, World Population Prospects, The 2015 Revision (medium variant).
Kartographie: STATISTIK AUSTRIA.

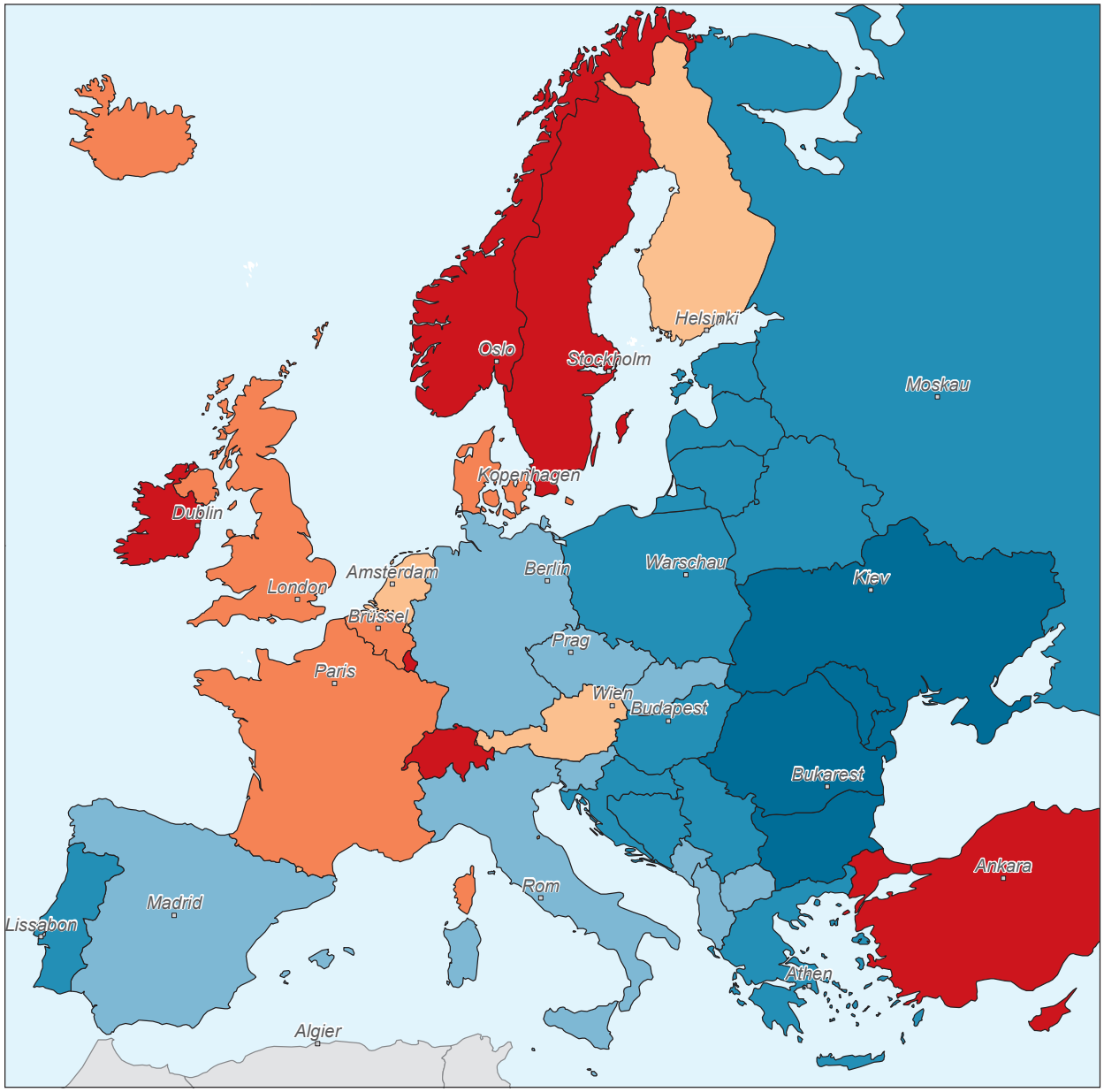

Bevölkerungsveränderung 2014-2050

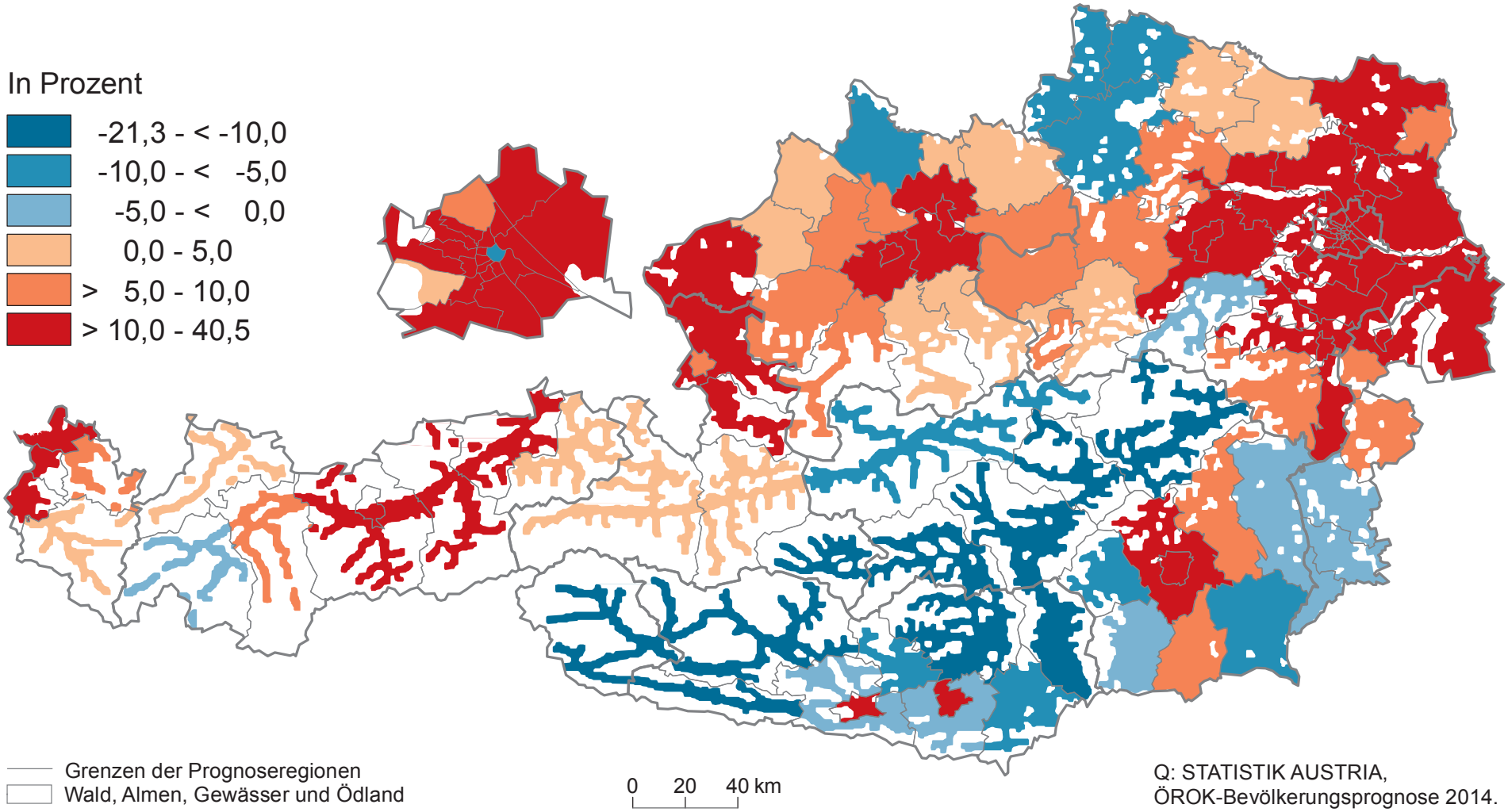

Q: STATISTIK AUSTRIA,
ÖROK-Bevölkerungsprognose 2014.

Ältere Bevölkerung ab 60 Jahren 2015

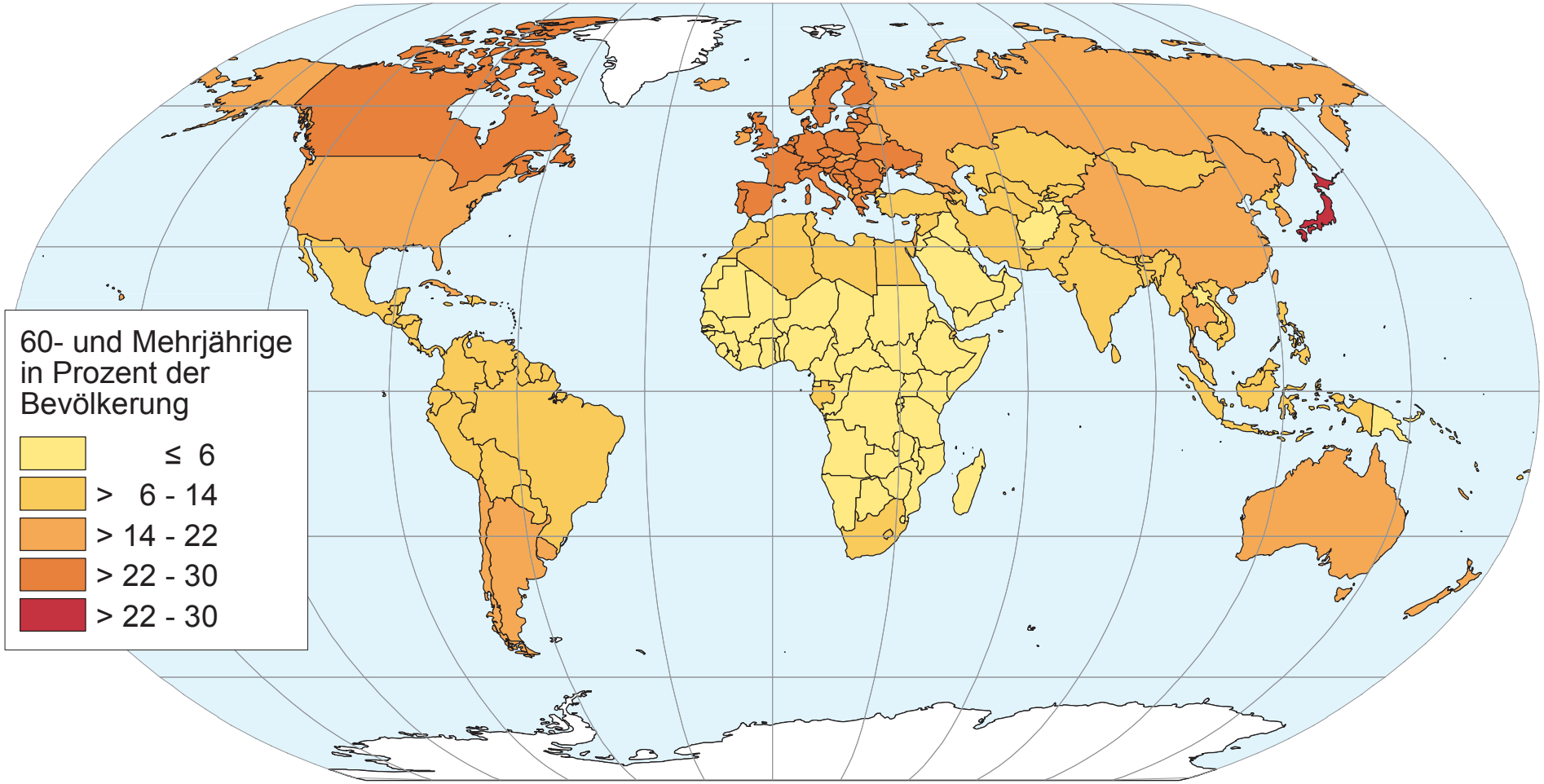

Q: UN, World Population Prospects, The 2015 Revision (medium variant). Kartographie: STATISTIK AUSTRIA.

0 2.500 5.000 km

Jüngere Bevölkerung unter 25 Jahren 2015

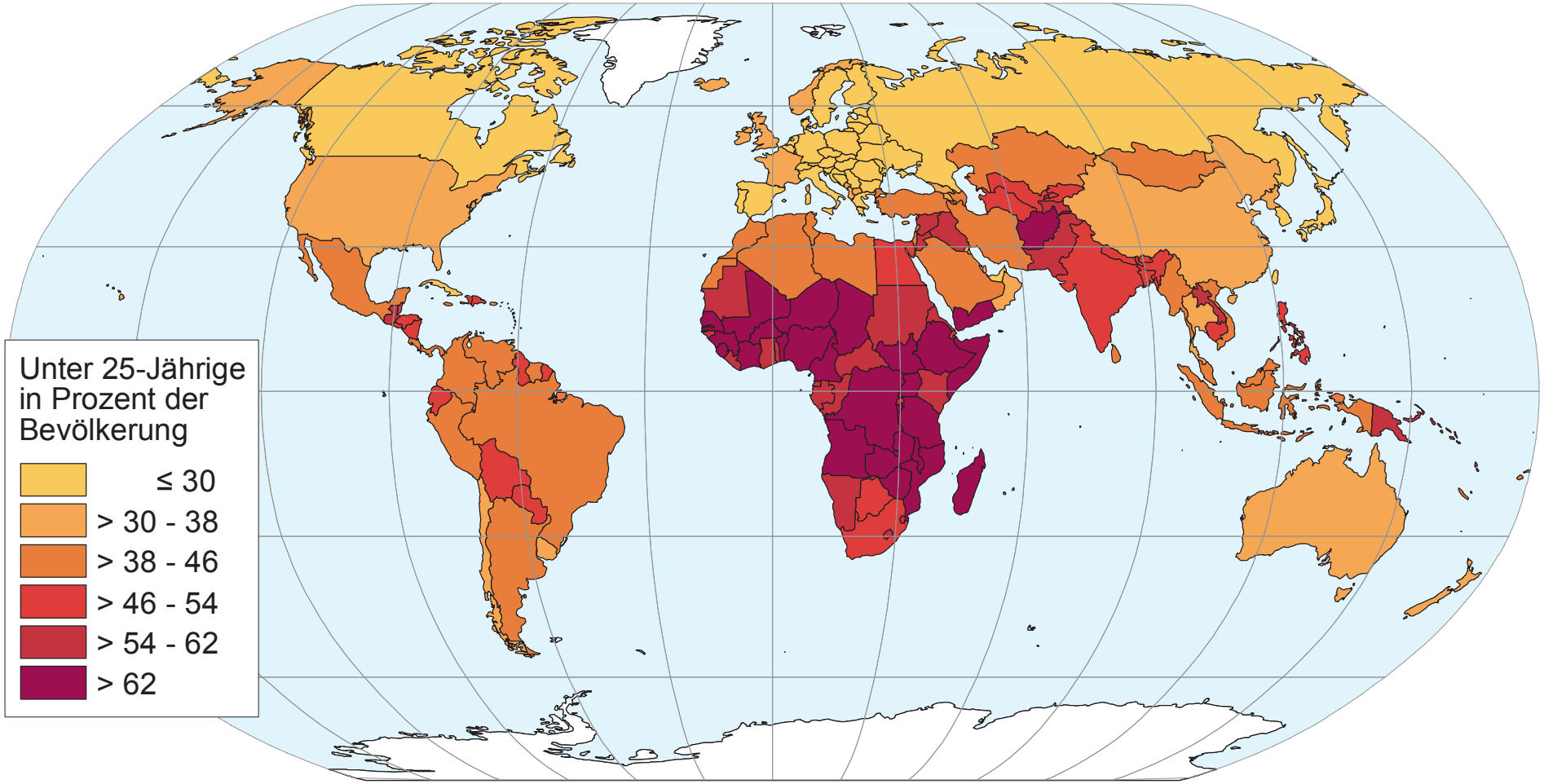

Q: UN, World Population Prospects, The 2015 Revision (medium variant). Cartography: STATISTICS AUSTRIA.

0 2.500 5.000 km

Durchschnittsalter der Bevölkerung 2015

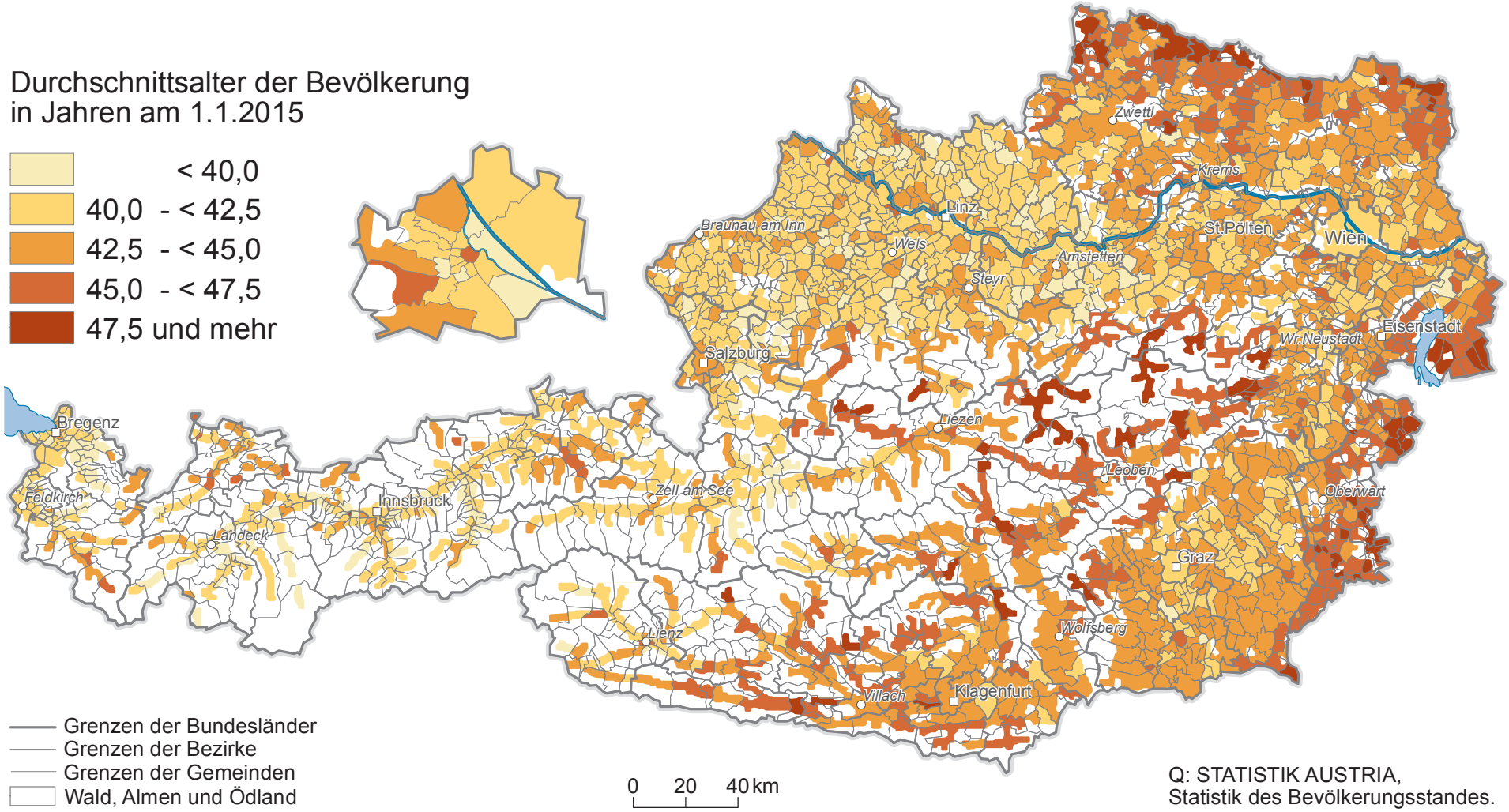

Q: STATISTIK AUSTRIA,
Statistik des Bevölkerungsstandes.

Zugewanderte Bevölkerung 2013

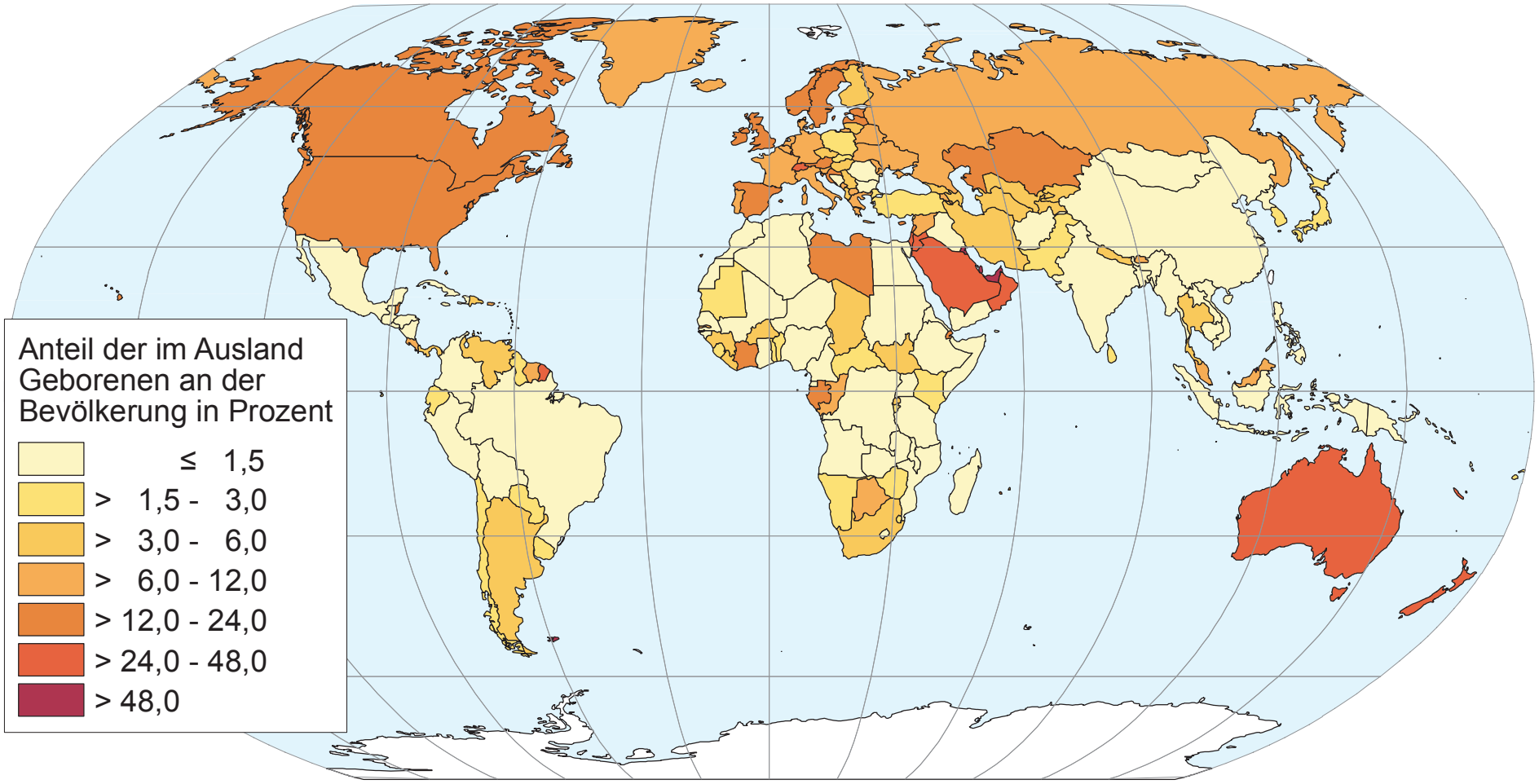

Q: UN, Trends in International Migrant Stock, The 2013 Revision. Kartographie: STATISTIK AUSTRIA.

0 2.500 5.000 km

Zugewanderte Bevölkerung 2013

Anteil der im Ausland Geborenen an der Bevölkerung in Prozent

- ≤ 1,5
- > 1,5 - 3,0
- > 3,0 - 6,0
- > 6,0 - 12,0
- > 12,0 - 24,0
- > 24,0 - 48,0
- > 48,0

0 250 500 km

Q: UN, Trends in International Migrant Stock, The 2013 Revision.
Kartographie: STATISTIK AUSTRIA.

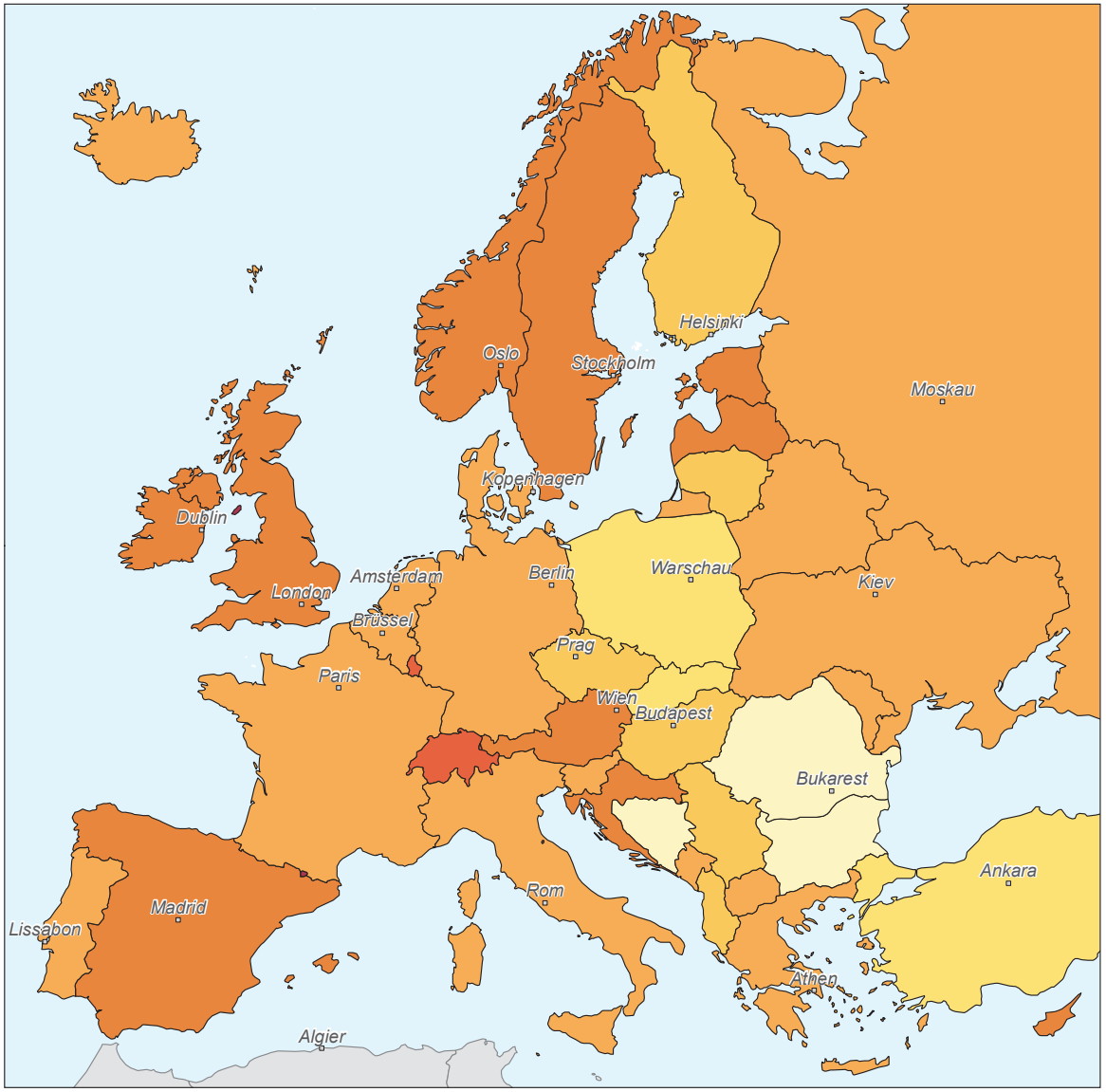

Bevölkerung mit ausländischer Staatsangehörigkeit 2015

Anteil der Personen mit ausländischer Staatsangehörigkeit an der Bevölkerung in Prozent am 1.1.2015

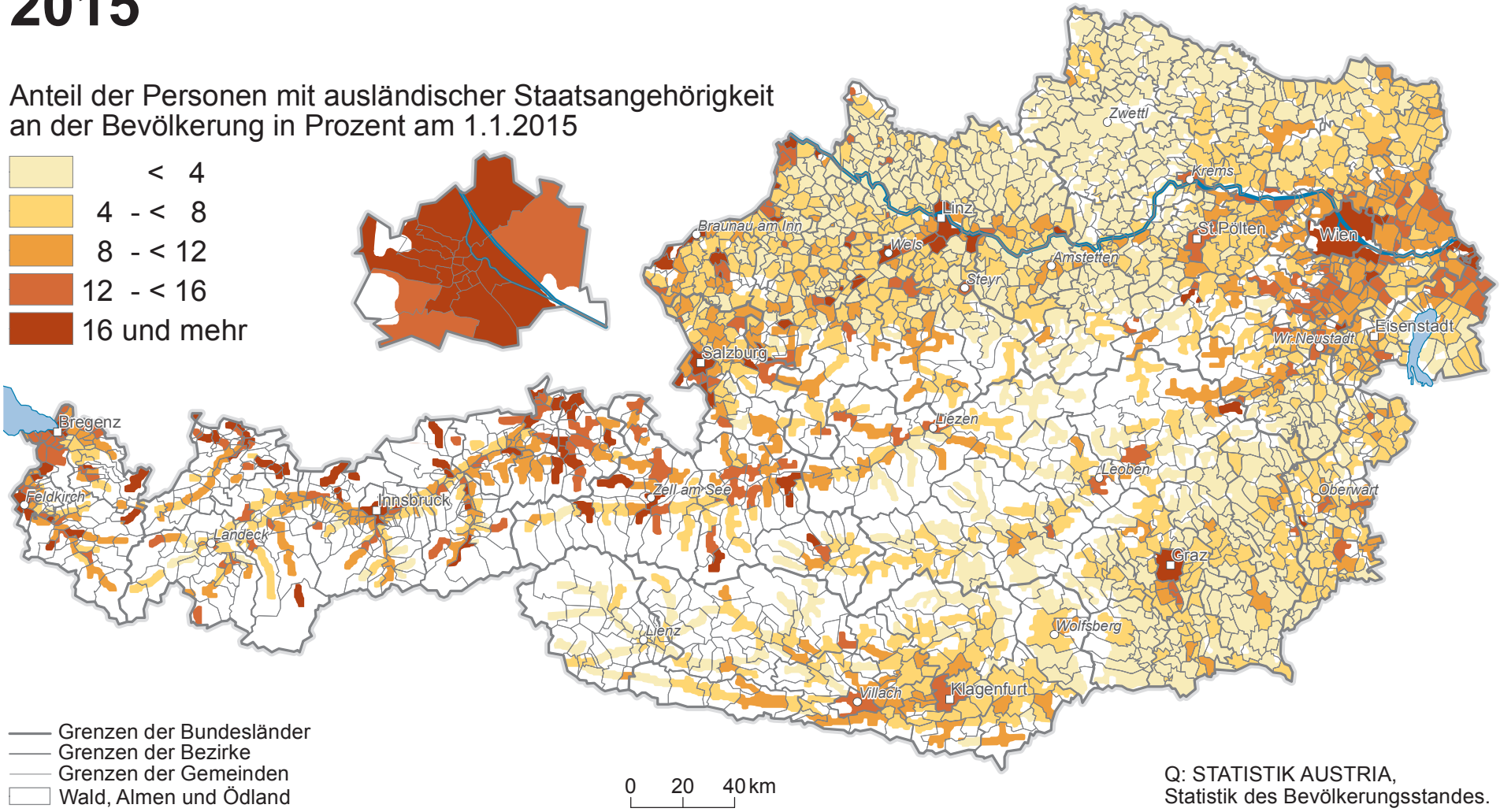

Q: STATISTIK AUSTRIA, Statistik des Bevölkerungsstandes.

Bevölkerung mit ausländischer Herkunft 2015

Anteil der Personen ausländischer Herkunft (mit ausländischer Staatsangehörigkeit und/oder ausländischem Geburtsort) an der Bevölkerung in Prozent am 1.1.2015

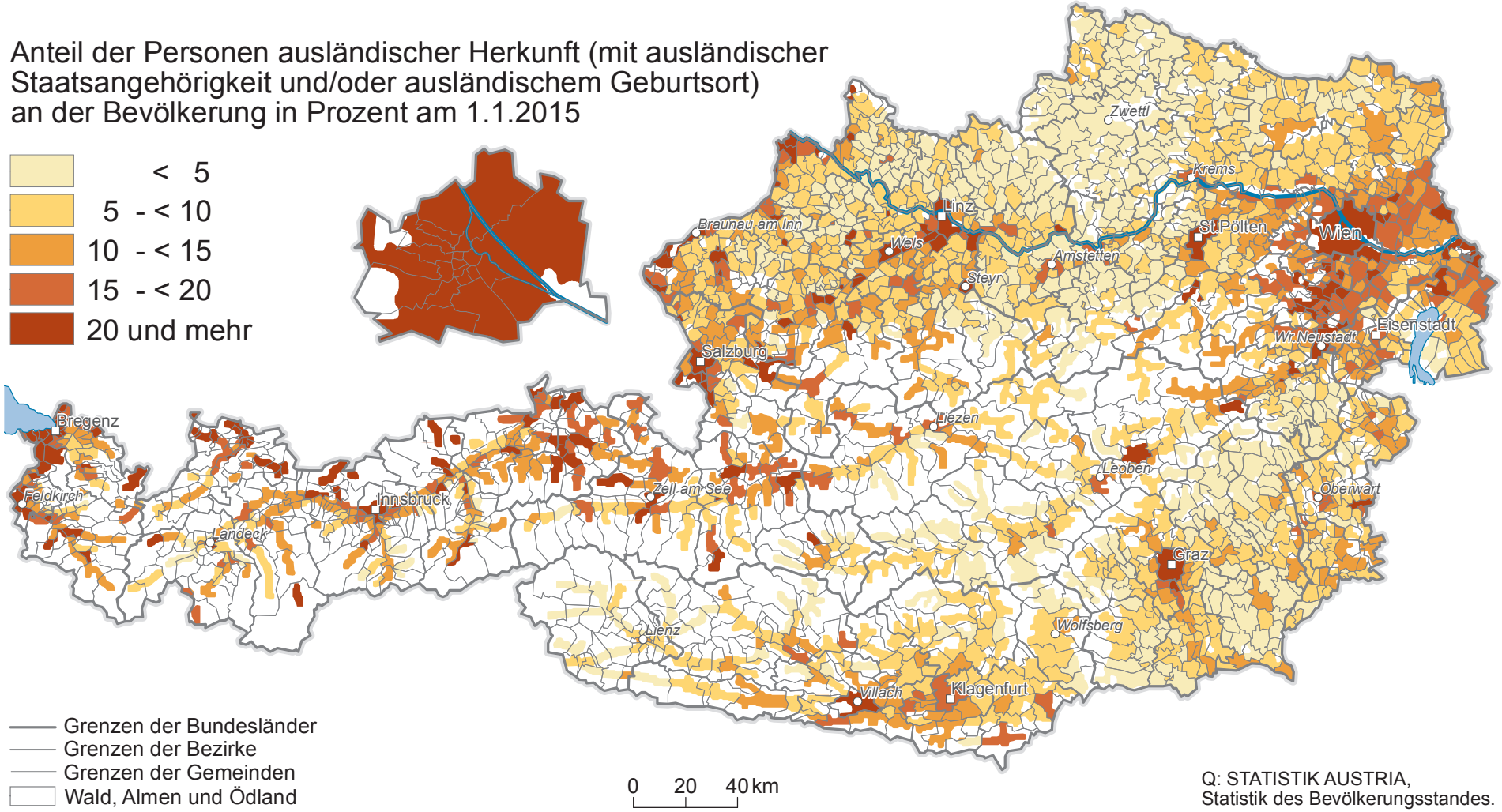

Q: STATISTIK AUSTRIA, Statistik des Bevölkerungsstandes.

Bilanz der Zu- und Abwanderung 2010-2015

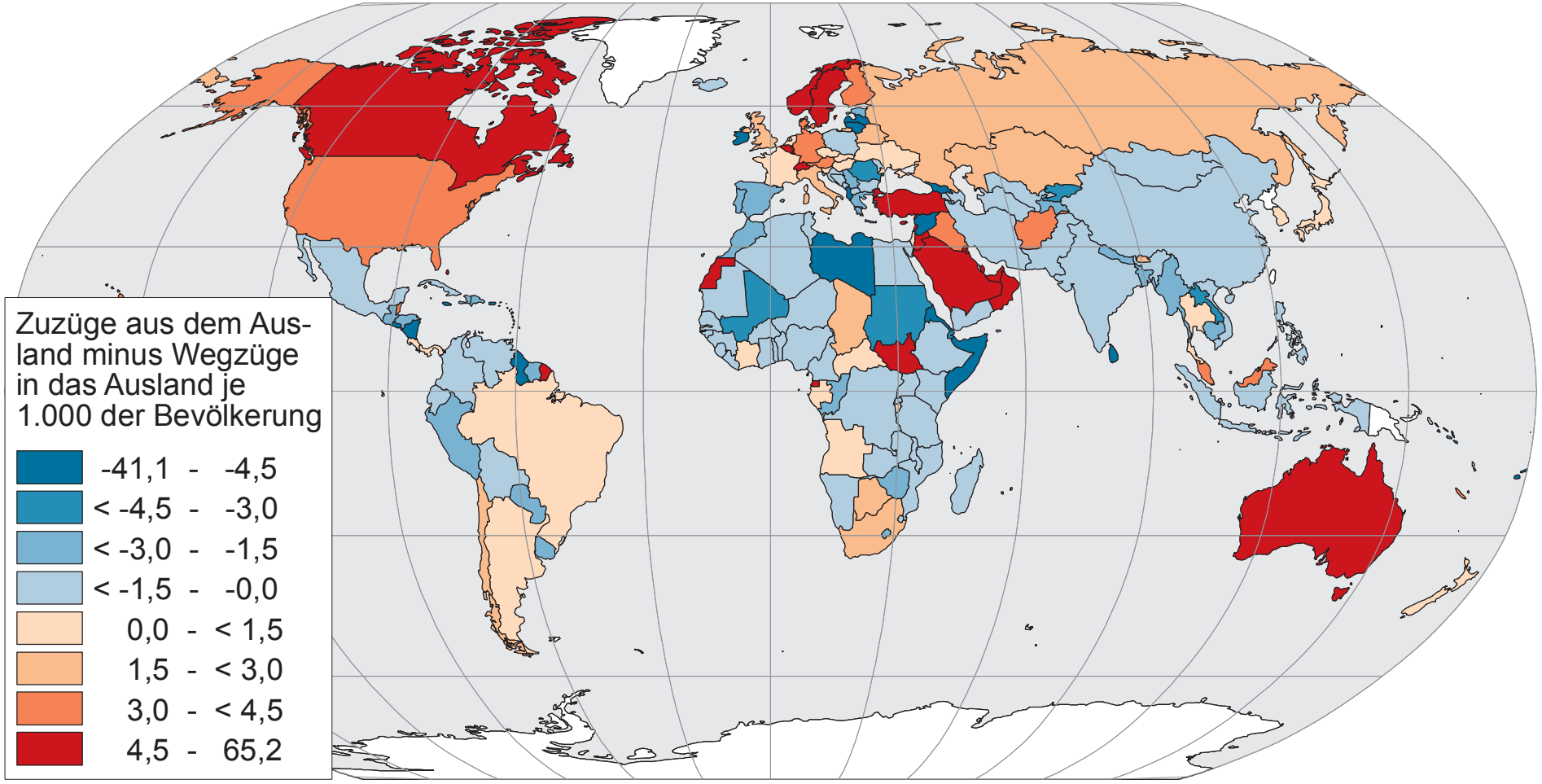

Q: UN, World Population Prospects, The 2015 Revision. Kartographie: STATISTIK AUSTRIA.

Bilanz der Zu- und Abwanderung 2010-2015

Zuzüge aus dem Ausland minus Wegzüge in das Ausland je 1.000 der Bevölkerung

- < -4,5
- -4,5 - < -3,0
- -3,0 - < -1,5
- -1,5 - < 0,0
- 0,0 - 1,5
- > 1,5 - 3,0
- > 3,0 - 4,5
- > 4,5

0 250 500 km

Q: UN, World Population Prospects, The 2015 Revision.
Kartographie: STATISTIK AUSTRIA.

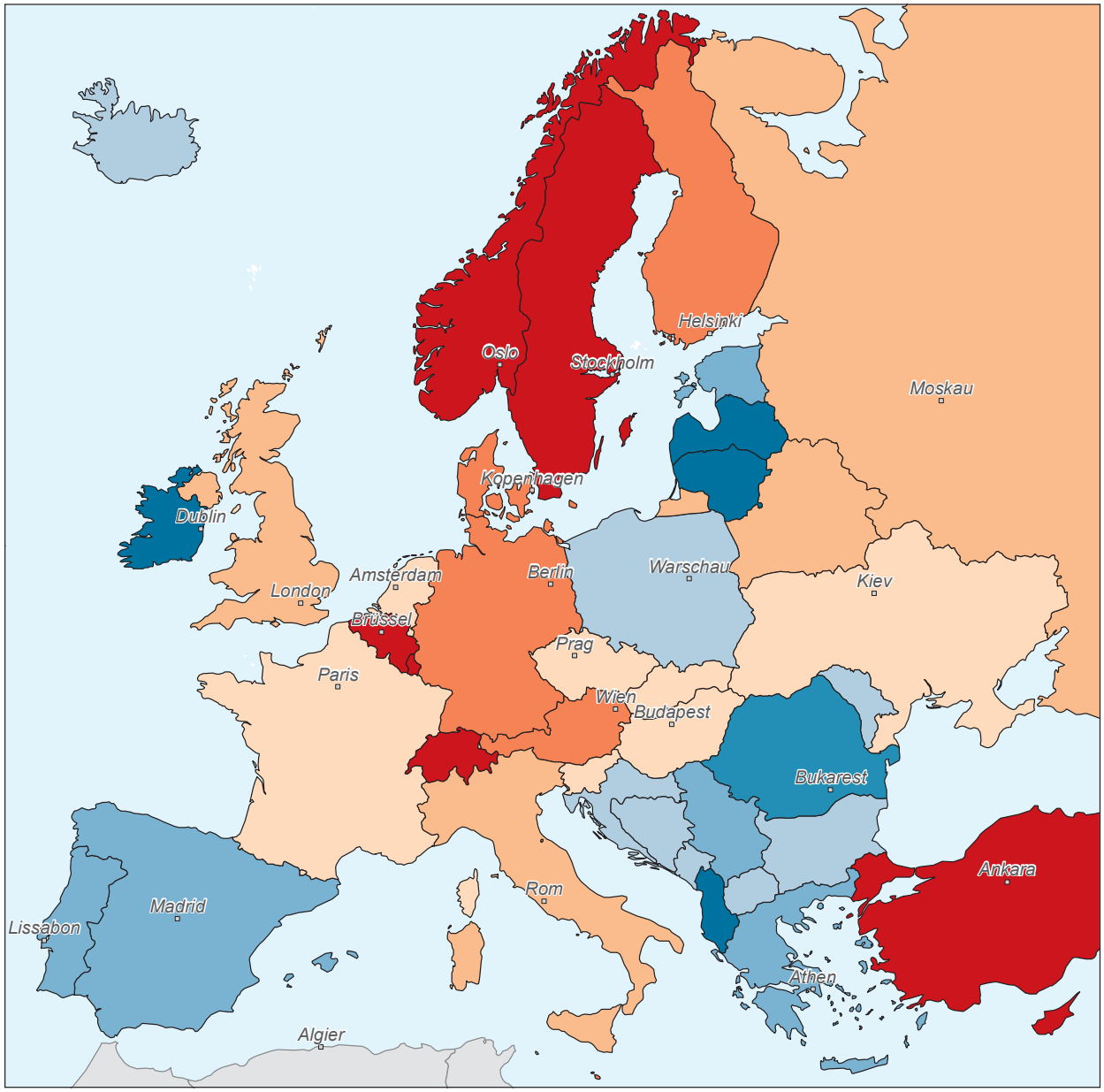

Bilanz der Zu- und Abwanderung 2014

Zuzüge in die Gemeinde minus Wegzüge aus der Gemeinde je 1.000 der Bevölkerung

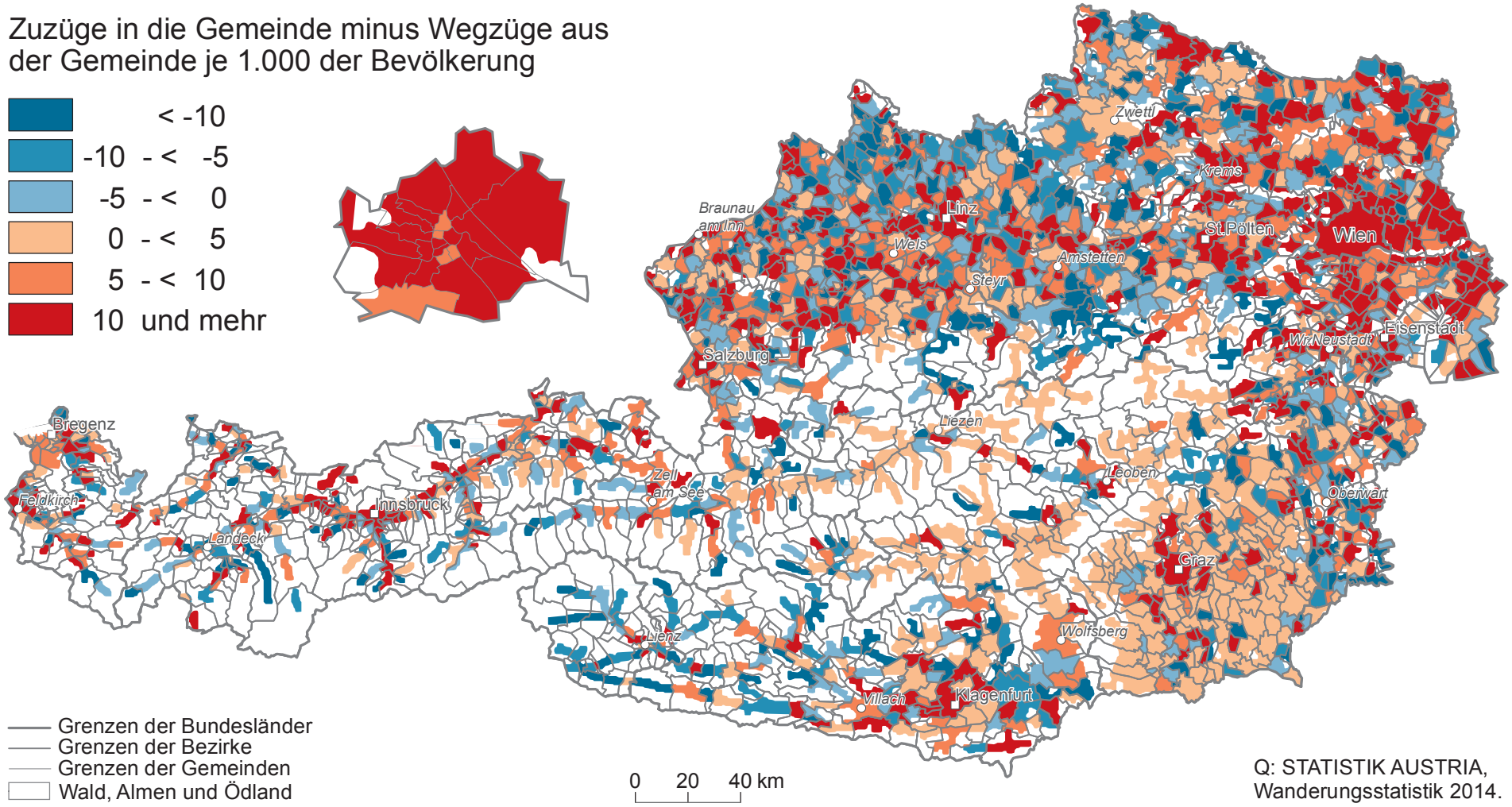

Q: STATISTIK AUSTRIA, Wanderungsstatistik 2014.

Globale Migrationsströme 2005-2010

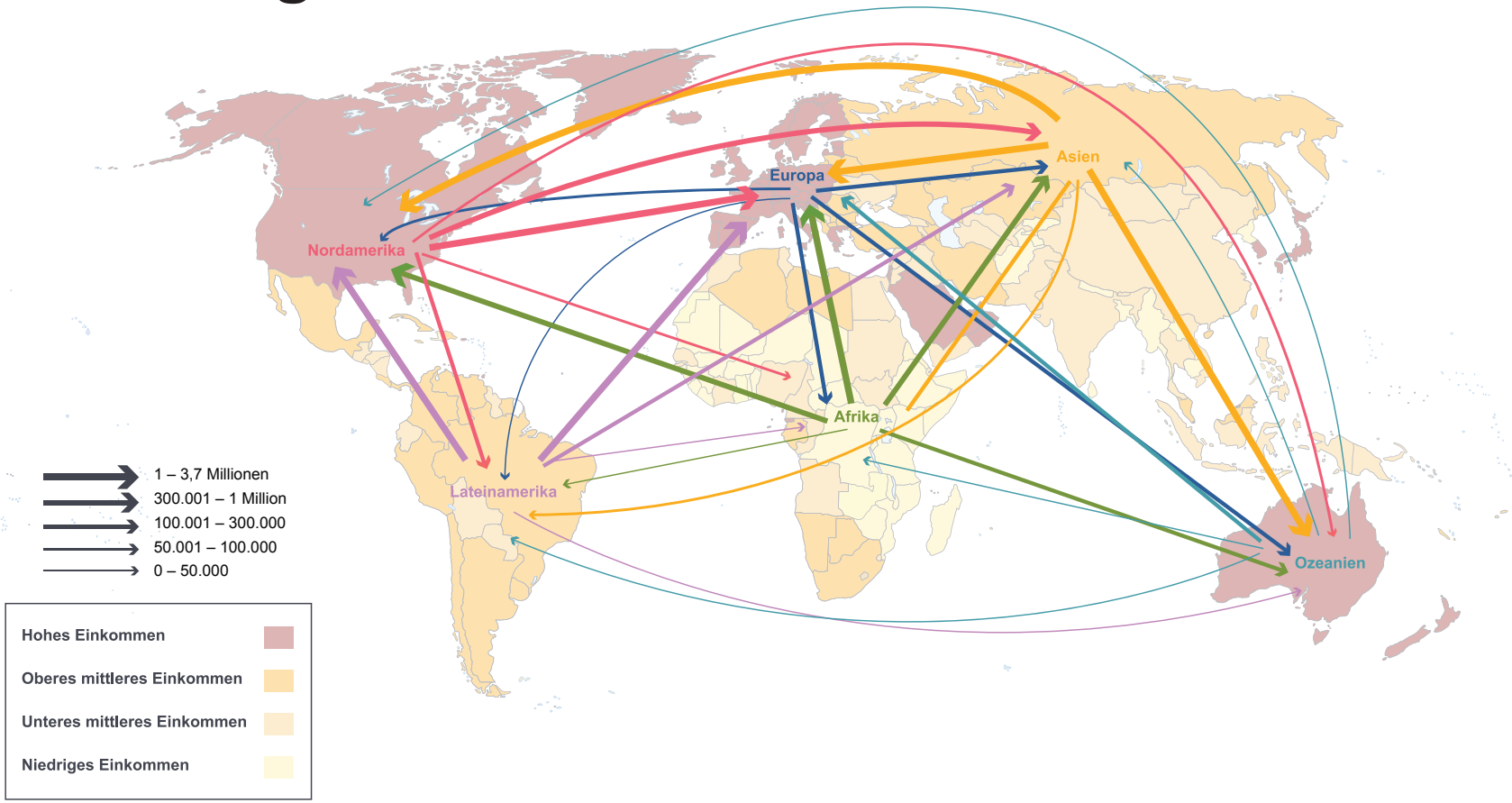

© ICMPD

Migrationsströme: Wittgenstein Centre for Demography and Global Human Capital. Schätzungen der Migrationsströme für den Zeitraum 2005 – 2010 beruhen auf fortlaufenden Bestandsdaten und somit auf der Zahl an Personen, welche ihr Aufenthaltsland innerhalb von Fünf-Jahres-Perioden verändert haben. Weitere Informationen sind verfügbar unter: http://www.global-migration.info/.

Ländereinteilung nach Einkommen: Weltbank. Die Einteilung der Länder für das fiskalische Jahr 2010 wurde nach dem jährlichen Bruttonationaleinkommen pro Kopf folgendermaßen vorgenommen: Niedriges Einkommen: ≤ USD 1.005; unteres mittleres Einkommen: USD 1.006 – 3.975; oberes mittleres Einkommen: USD 3.976 - 12.275; hohes Einkommen: > USD 12.275.

Migrationsströme nach Europa 2005-2010

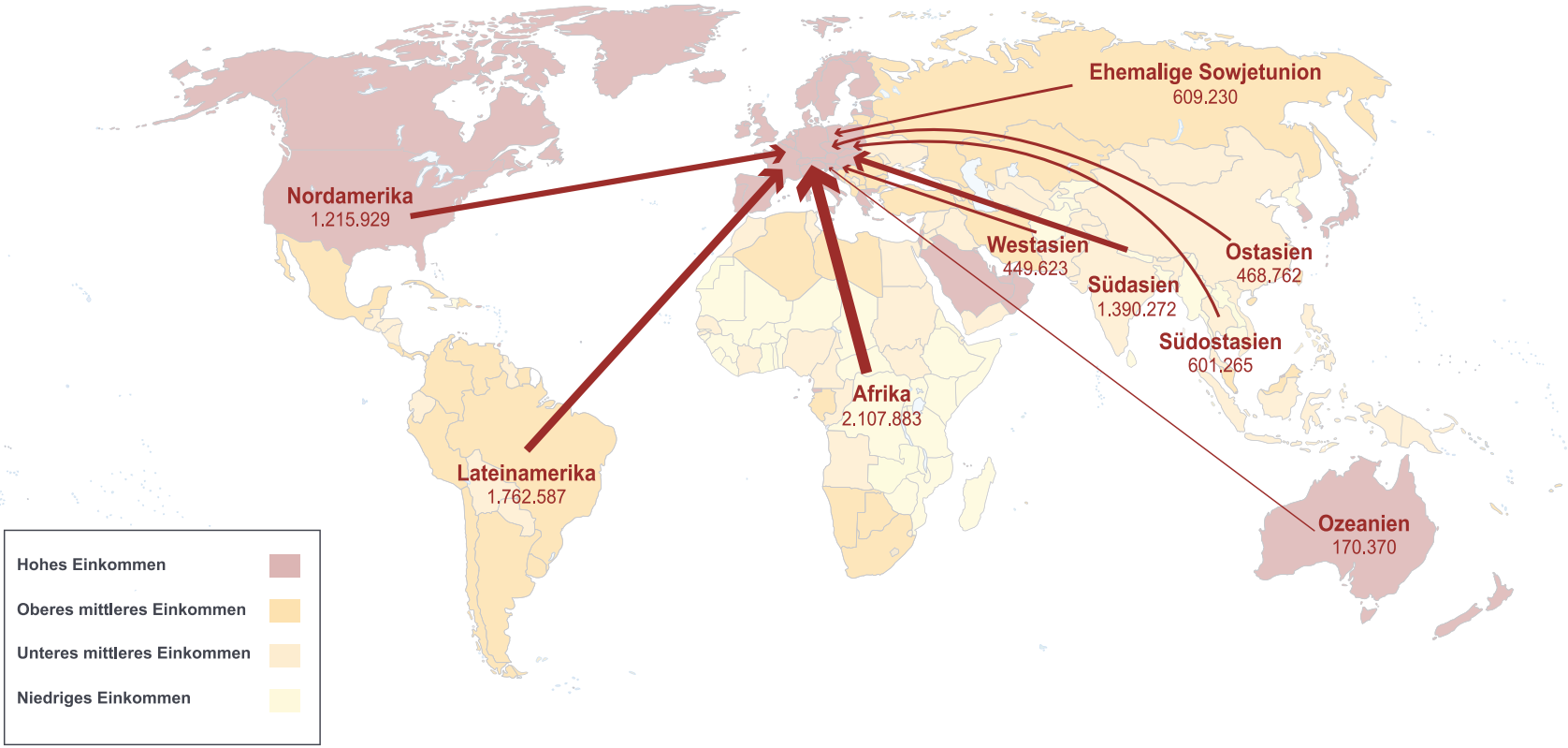

© ICMPD

Migrationsströme: Wittgenstein Centre for Demography and Global Human Capital. Schätzungen der Migrationsströme für den Zeitraum 2005 – 2010 beruhen auf fortlaufenden Bestandsdaten und somit auf der Zahl an Personen, welche ihr Aufenthaltsland innerhalb von Fünf-Jahres-Perioden verändert haben. Weitere Informationen sind verfügbar unter: http://www.global-migration.info/.

Ländereinteilung nach Einkommen: Weltbank. Die Einteilung der Länder für das fiskalische Jahr 2010 wurde nach dem jährlichen Bruttonationaleinkommen pro Kopf folgendermaßen vorgenommen: Niedriges Einkommen: ≤ USD 1.005; unteres mittleres Einkommen: USD 1.006 – 3.975; oberes mittleres Einkommen: USD 3.976 - 12.275; hohes Einkommen: > USD 12.275.

Migration nach und aus Österreich 2014

Wanderungen Österreichs mit dem Ausland 2014 nach Herkunfts- und Zielländern

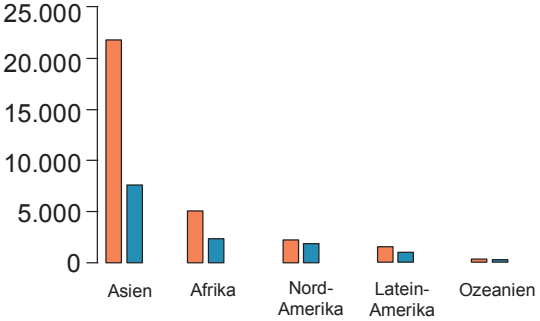

Zuzüge aus dem Land nach Österreich

Wegzüge aus Österreich in das Land

0 250 500 km

Q: STATISTIK AUSTRIA, Wanderungsstatistik 2014.

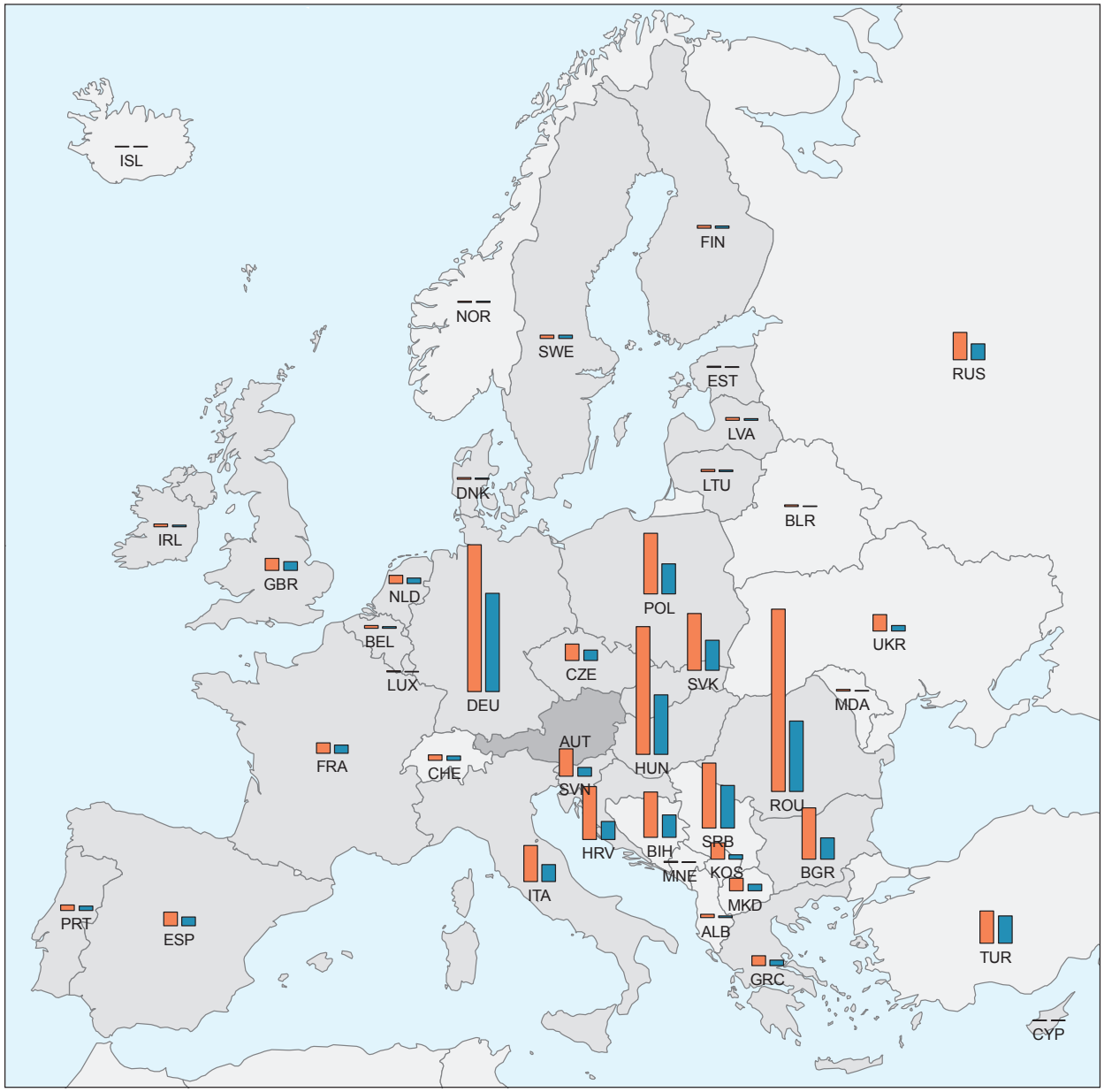

Aufnahmeländer für Flüchtlinge 2014

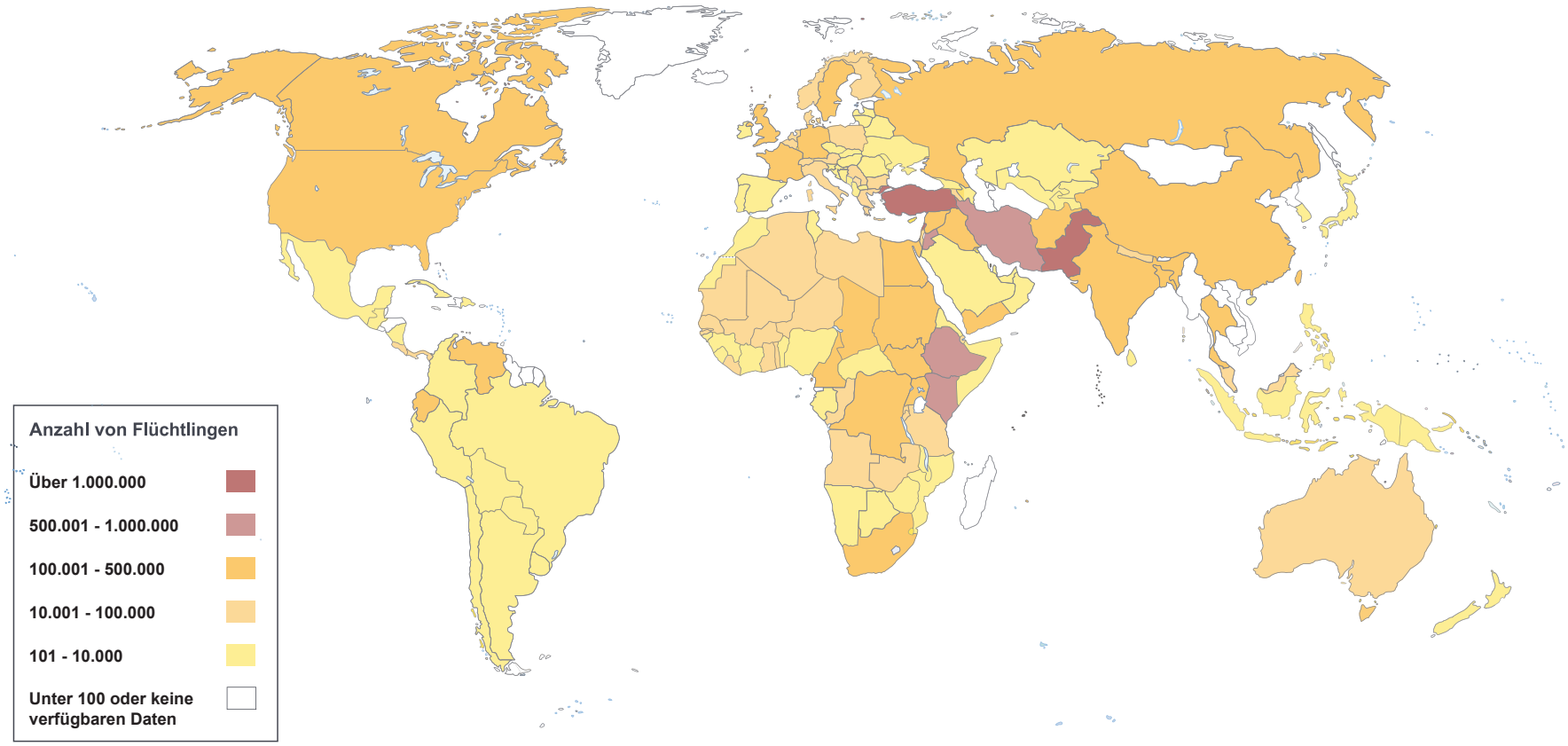

© ICMPD

UNHCR Global Trends 2014. Daten zur Flüchtlingsbevölkerung beziehen sich auf die Gesamtzahl der im Land aufhältigen anerkannten Flüchtlinge, Personen, denen ein komplementärer oder temporärer Schutzstatus zuerkannt wurde, sowie Personen, die sich in einer flüchtlingsähnlichen Situation befinden und denen aus praktischen oder aus anderen Gründen kein Flüchtlingsstatus zuerkannt wurde (UNHCR Definition abrufbar unter http://popstats.unhcr.org/ und http://www.unhcr.org/5399a14f9.html).

Herkunftsländer von Flüchtlingen 2014

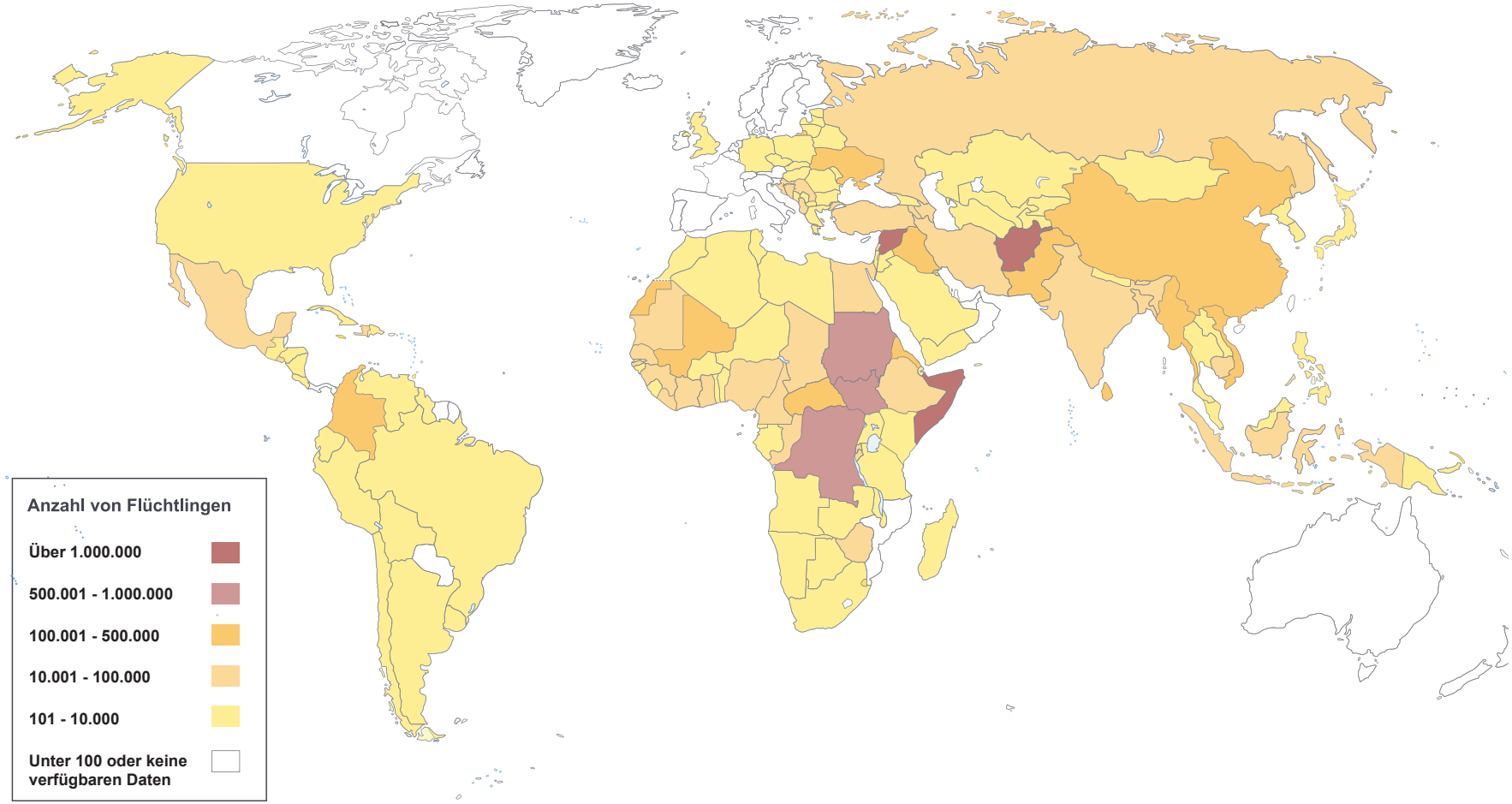

© ICMPD

UNHCR Global Trends 2014. Die Daten beziehen sich auf die Gesamtzahl der aus den jeweiligen Ländern stammenden anerkannten Flüchtlinge, Personen, denen ein komplementärer oder temporärer Schutzstatus zuerkannt wurde, sowie Personen, die sich in einer flüchtlingsähnlichen Situation befinden, denen aus praktischen oder aus anderen Gründen kein Flüchtlingsstatus zuerkannt wurde (UNHCR Definition abrufbar unter http://popstats.unhcr.org/ und http://www.unhcr.org/5399a14f9.html).

Syrische Flüchtlinge und Binnenvertriebene 2014

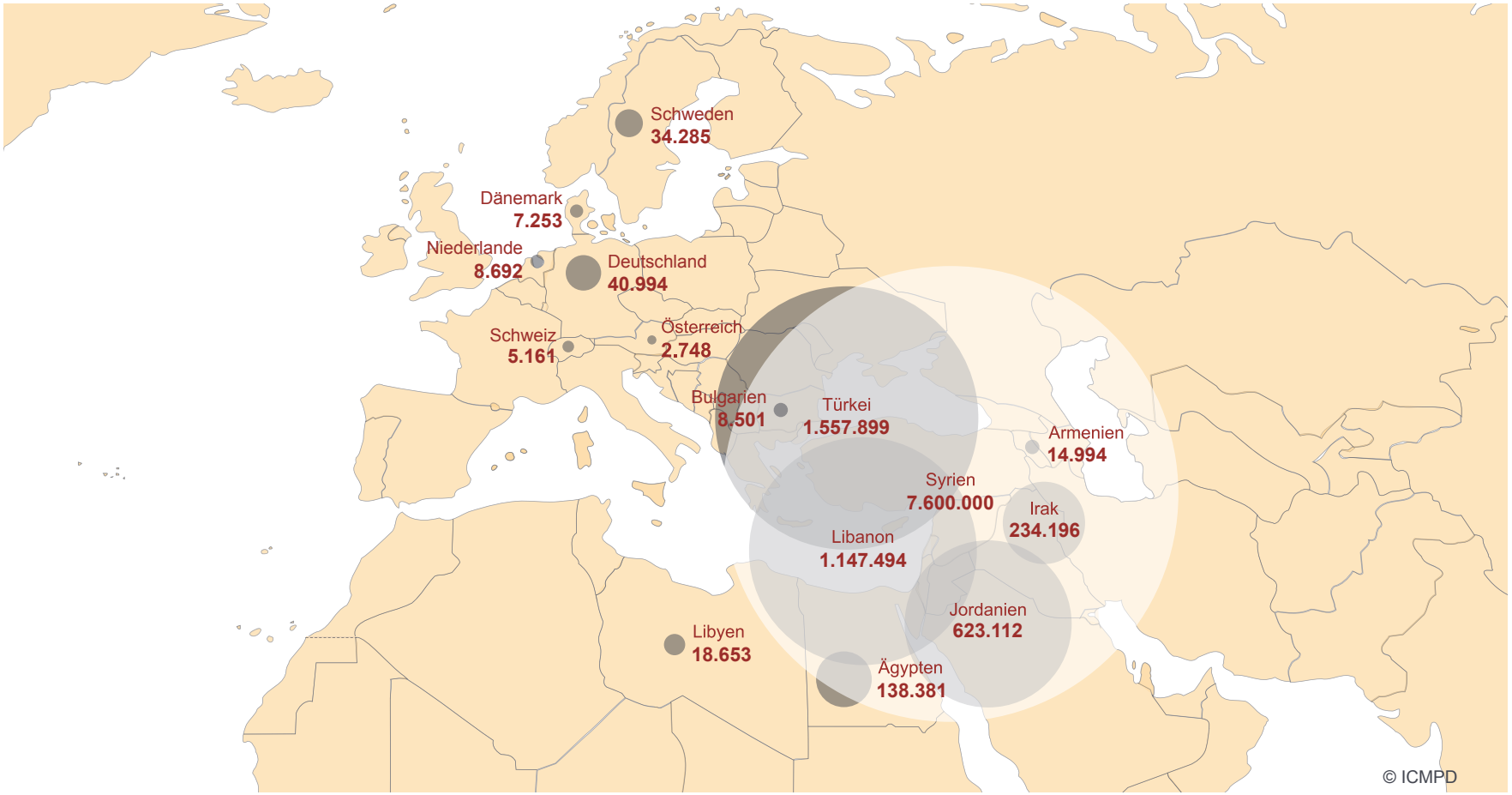

Flüchtlinge: UNHCR Global Trends 2014 und UNHCR Population Statistics Database. Daten zur Flüchtlingsbevölkerung beziehen sich auf die Gesamtzahl der im Land aufhältigen anerkannten Flüchtlinge, Personen, denen ein komplementärer oder temporärer Schutzstatus zuerkannt wurde, sowie Personen, die sich in einer flüchtlingsähnlichen Situation befinden und denen aus praktischen oder aus anderen Gründen kein Flüchtlingsstatus zuerkannt wurde (UNHCR Definition abrufbar unter http://popstats.unhcr.org/ und http://www.unhcr.org/5399a14f9.html).

Binnenvertriebene: Internal Displacement Monitoring Centre and Norwegian Refugee Council (May 2015) Global Overview 2015. People internally displaced by conflict and violence.

Dargestellt werden Daten > 5.000 sowie Daten zu Österreich.

Afghanische Flüchtlinge und Binnenvertriebene 2014

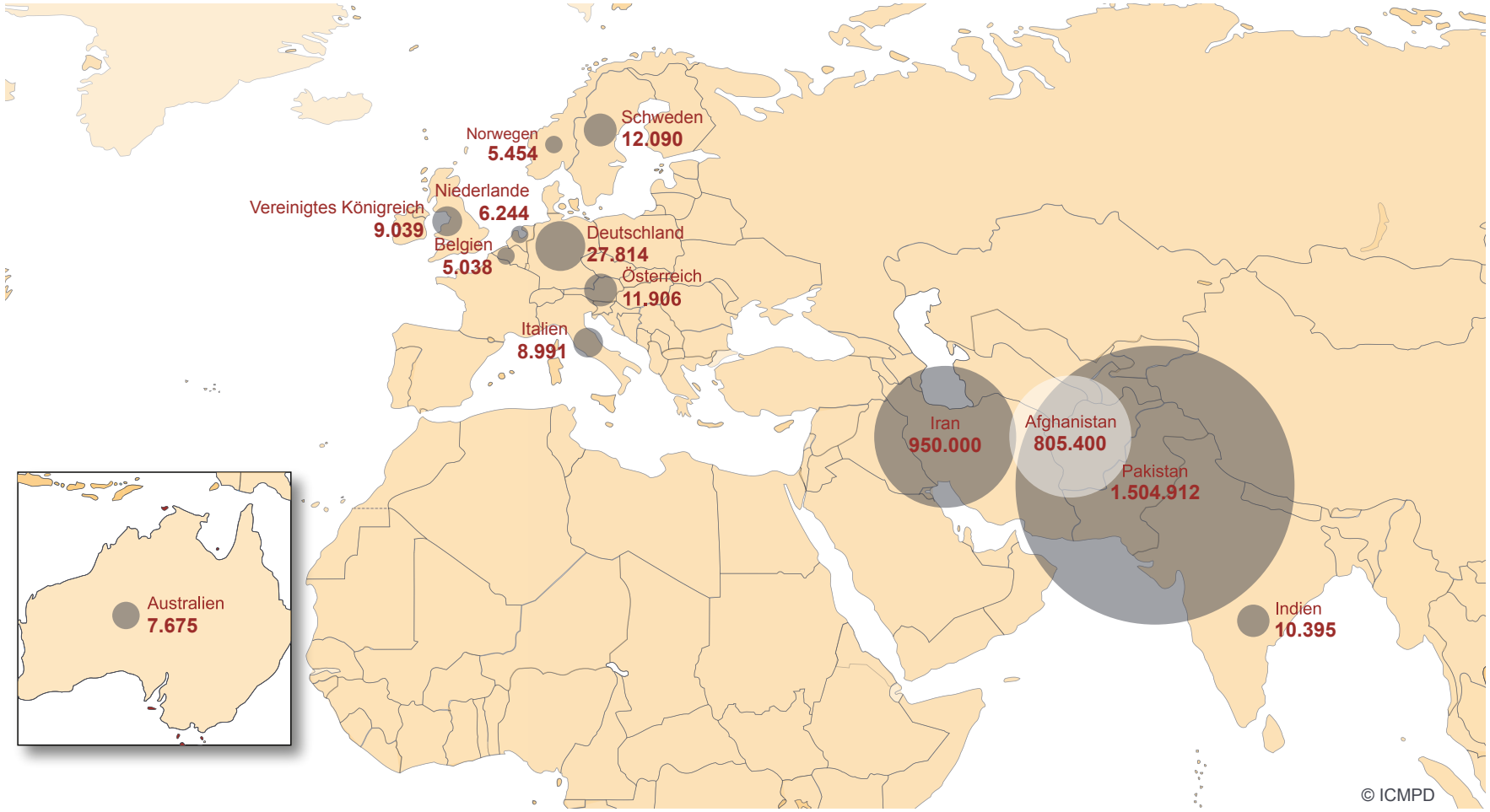

Flüchtlinge: UNHCR Global Trends 2014 und UNHCR Population Statistics Database. Daten zur Flüchtlingsbevölkerung beziehen sich auf die Gesamtzahl der im Land aufhältigen anerkannten Flüchtlinge, Personen, denen ein komplementärer oder temporärer Schutzstatus zuerkannt wurde, sowie Personen, die sich in einer flüchtlingsähnlichen Situation befinden und denen aus praktischen oder aus anderen Gründen kein Flüchtlingsstatus zuerkannt wurde (UNHCR Definition abrufbar unter http://popstats.unhcr.org/ und http://www.unhcr.org/5399a14f9.html).

Binnenvertriebene: Internal Displacement Monitoring Centre and Norwegian Refugee Council (May 2015) Global Overview 2015. People internally displaced by conflict and violence.

Dargestellt werden Daten > 5.000.

Irakische Flüchtlinge und Binnenvertriebene 2014

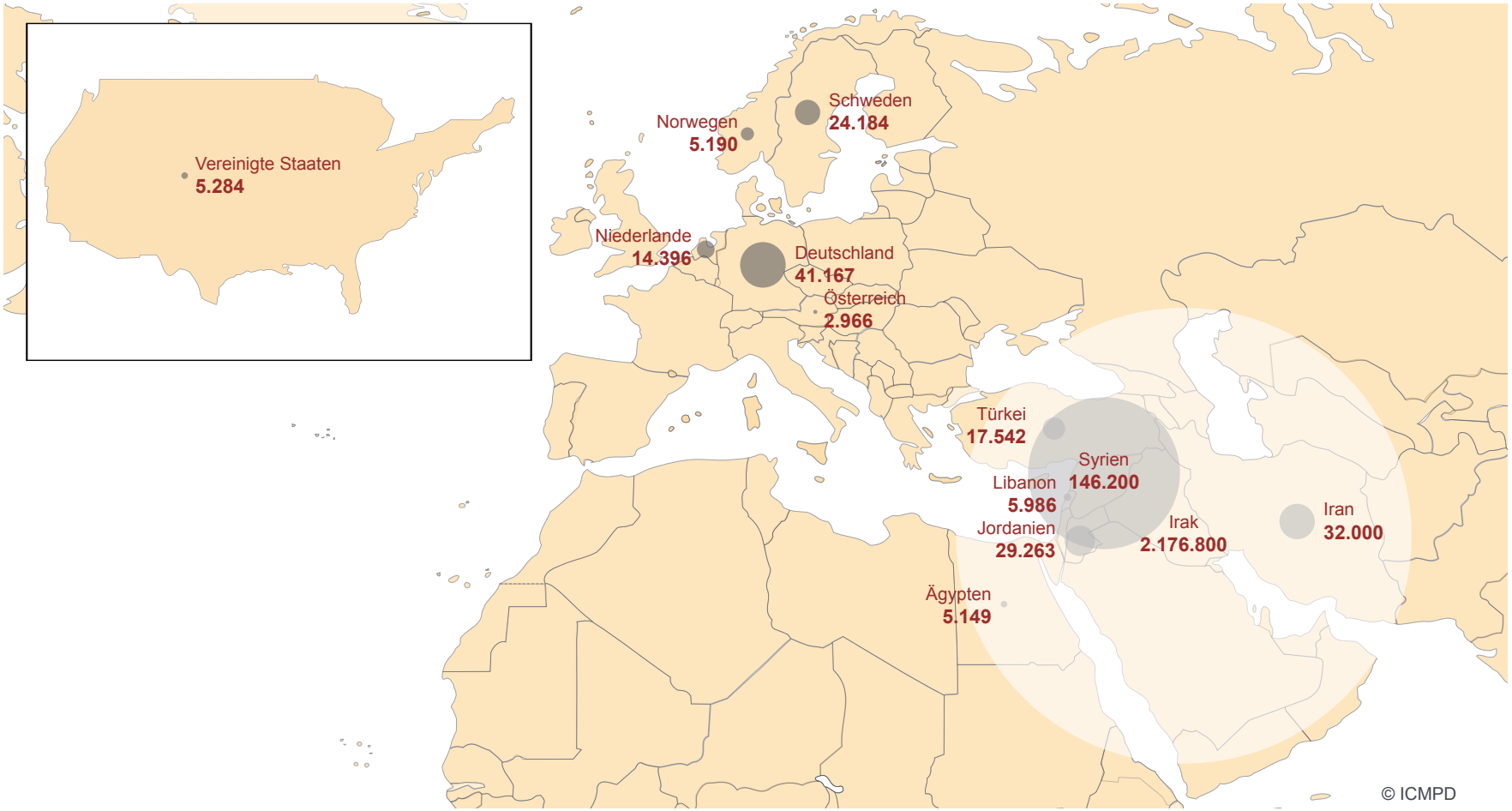

Flüchtlinge: UNHCR Global Trends 2014 und UNHCR Population Statistics Database. Daten zur Flüchtlingsbevölkerung beziehen sich auf die Gesamtzahl der im Land aufhältigen anerkannten Flüchtlinge, Personen, denen ein komplementärer oder temporärer Schutzstatus zuerkannt wurde, sowie Personen, die sich in einer flüchtlingsähnlichen Situation befinden und denen aus praktischen oder aus anderen Gründen kein Flüchtlingsstatus zuerkannt wurde (UNHCR Definition abrufbar unter http://popstats.unhcr.org/ und http://www.unhcr.org/5399a14f9.html).

Binnenvertriebene: Internal Displacement Monitoring Centre and Norwegian Refugee Council (May 2015) Global Overview 2015. People internally displaced by conflict and violence.

Dargestellt werden Daten > 5.000 sowie Daten zu Österreich.

Asylanträge in der EU 2014

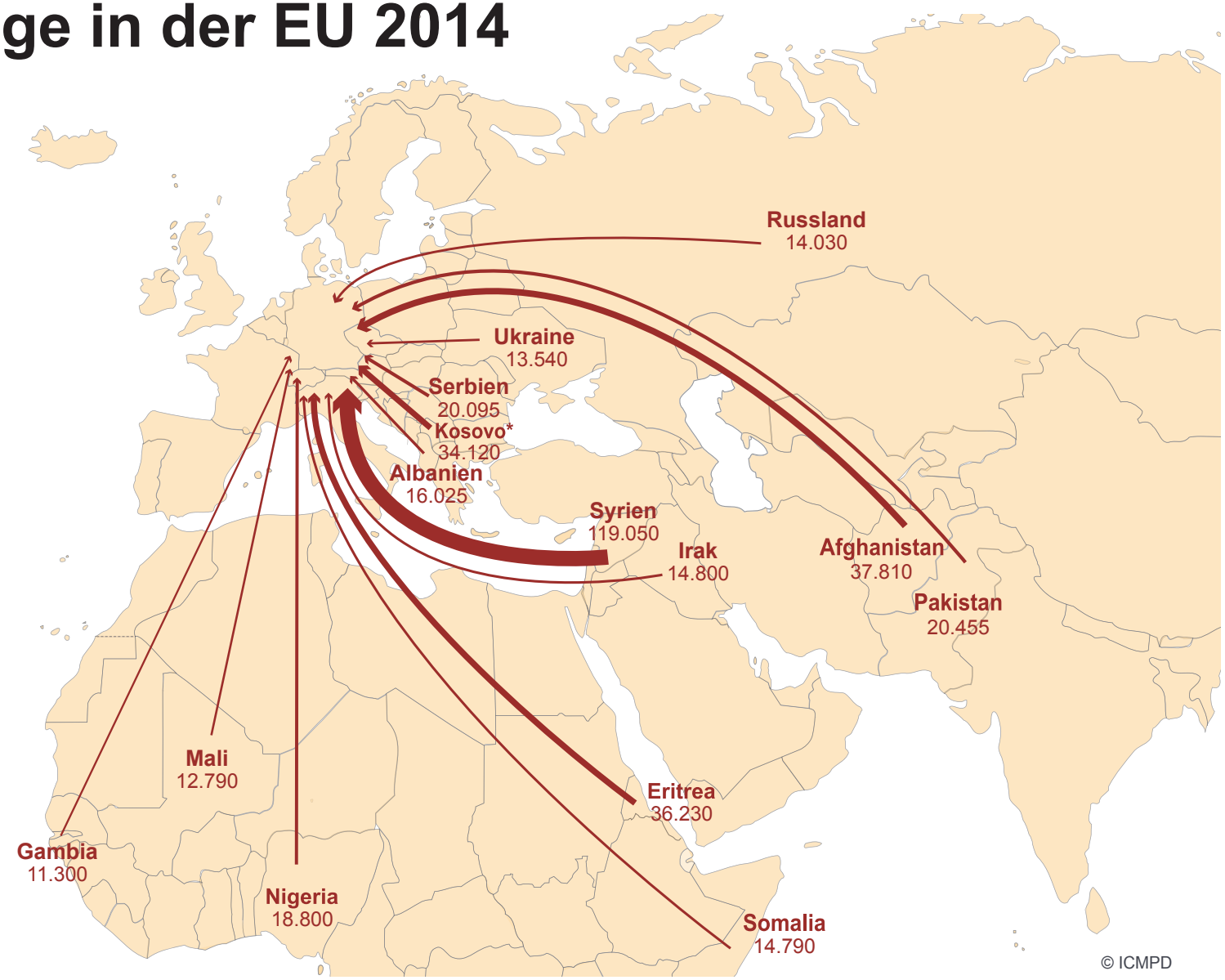

EUROSTAT Daten zu Asylbewerbern und erstmaligen Asylbewerber nach Staatsangehörigkeit. Dargestellt werden Zahlen > 10.000
* Gemäß United Nations Security Council Resolution 1244/99.

Binnenvertriebene 2014

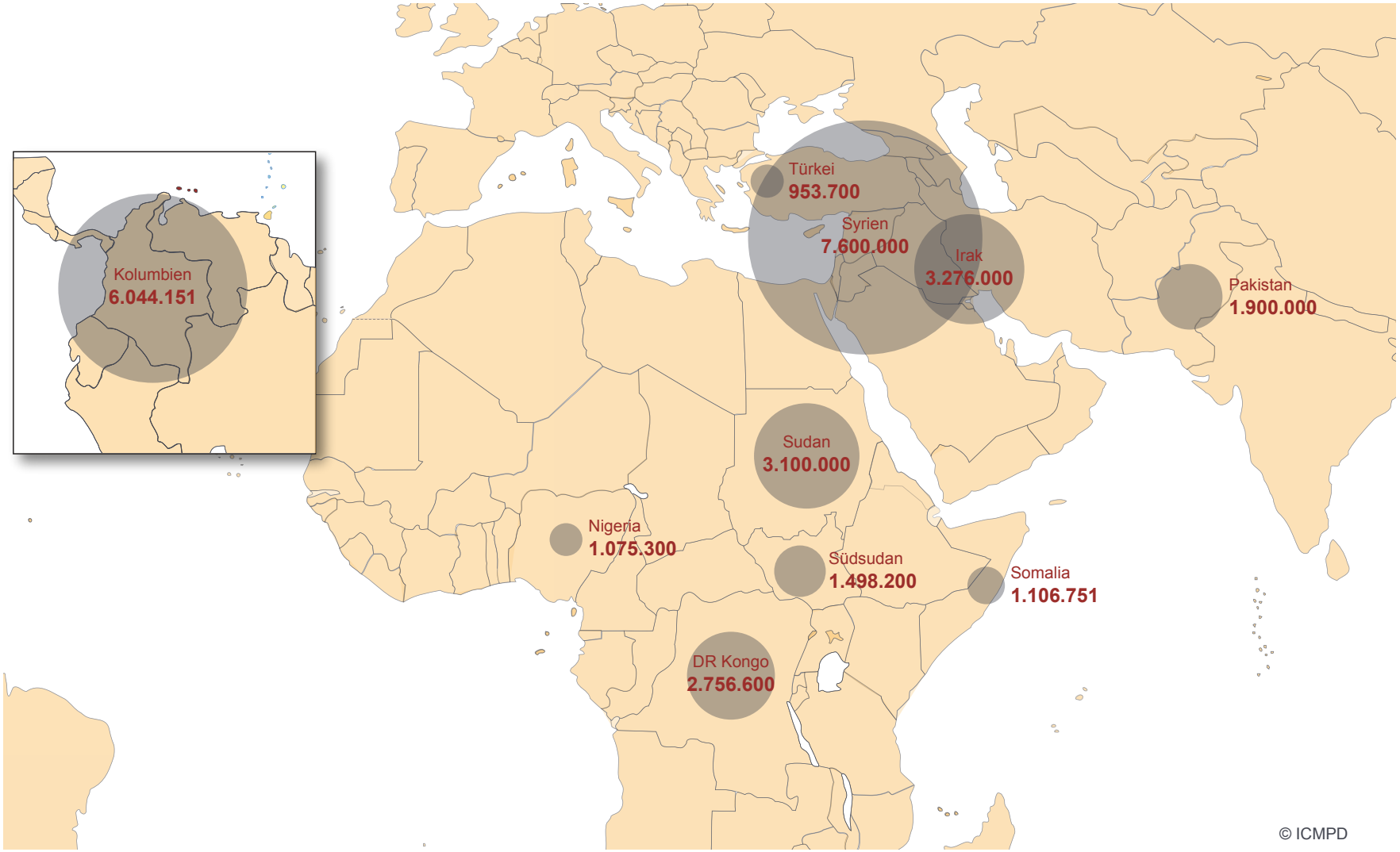

Internal Displacement Monitoring Centre (IDMC) Daten Mai 2015. Zugriff am 30.06.2015 unter www.internal-displacement.org. Dargestellt werden die 10 Länder mit der höchsten Anzahl an Binnenvertriebenen.

Durch Naturkatastrophen verursachte Bevölkerungsbewegungen 2013

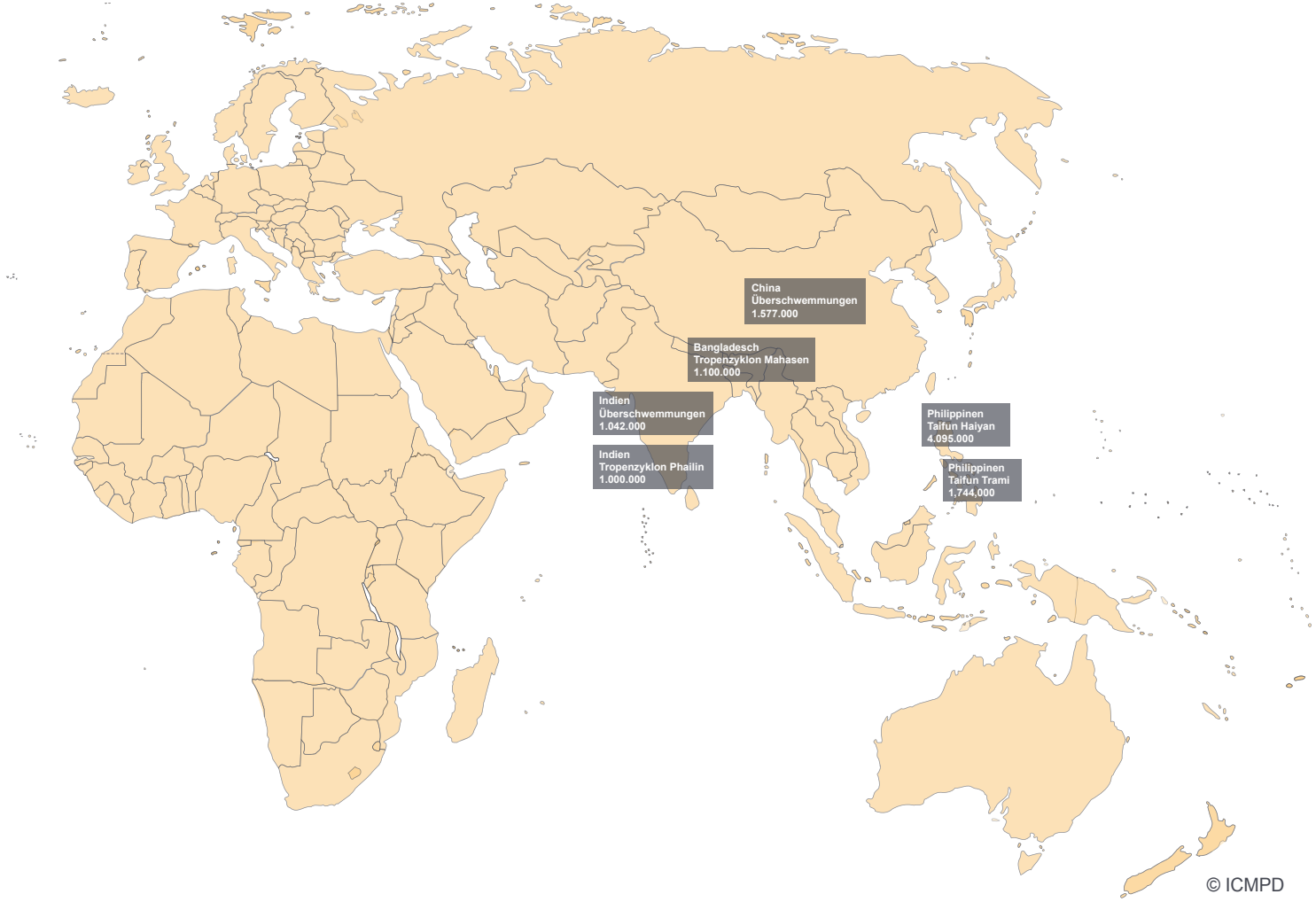

Internal Displacement Monitoring Centre and Norwegian Refugee Council: Global Estimates 2013 - People Displaced by Disasters. Dargestellt werden Ereignisse, die mehr als eine Million Vertriebene zur Folge hatten.

Detections of illegal border crossings 2014

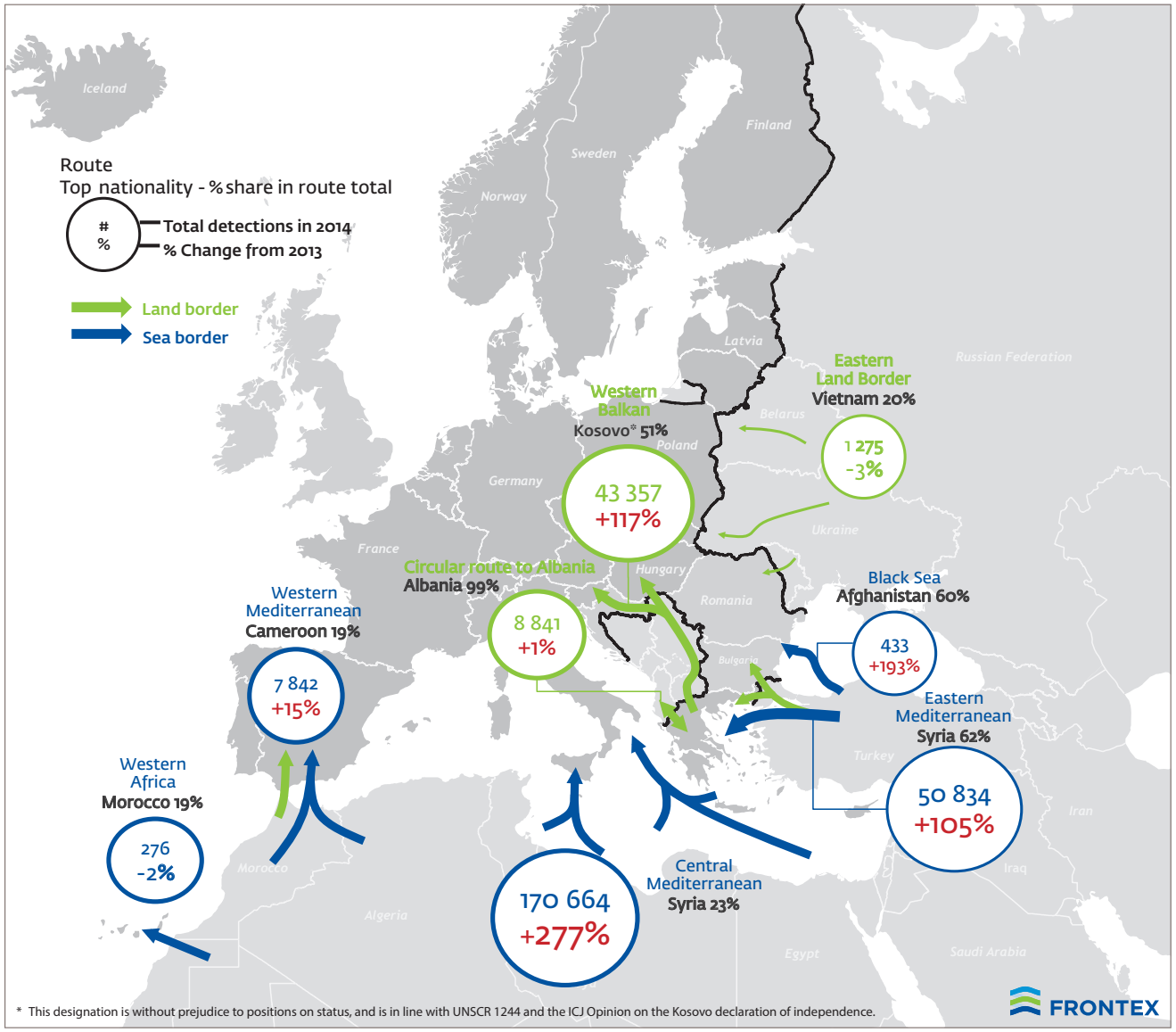

Source: FRAN data as of 9 February 2015

Detections of illegal stay 2014

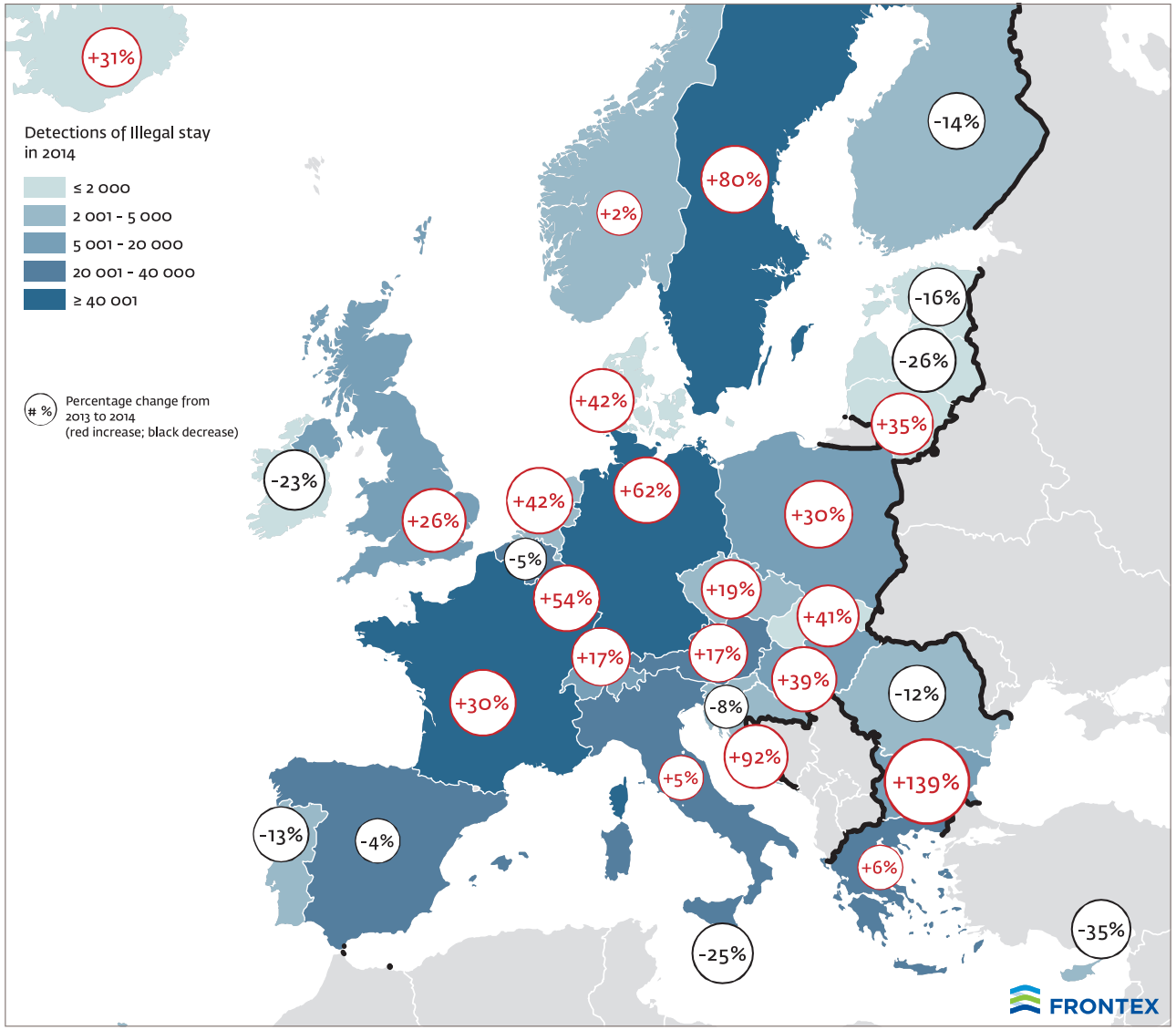

Source: FRAN data as of 9 February 2015

www.bmi.gv.at

ISBN 978-3-9503643-5-4