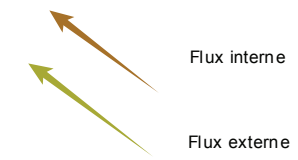
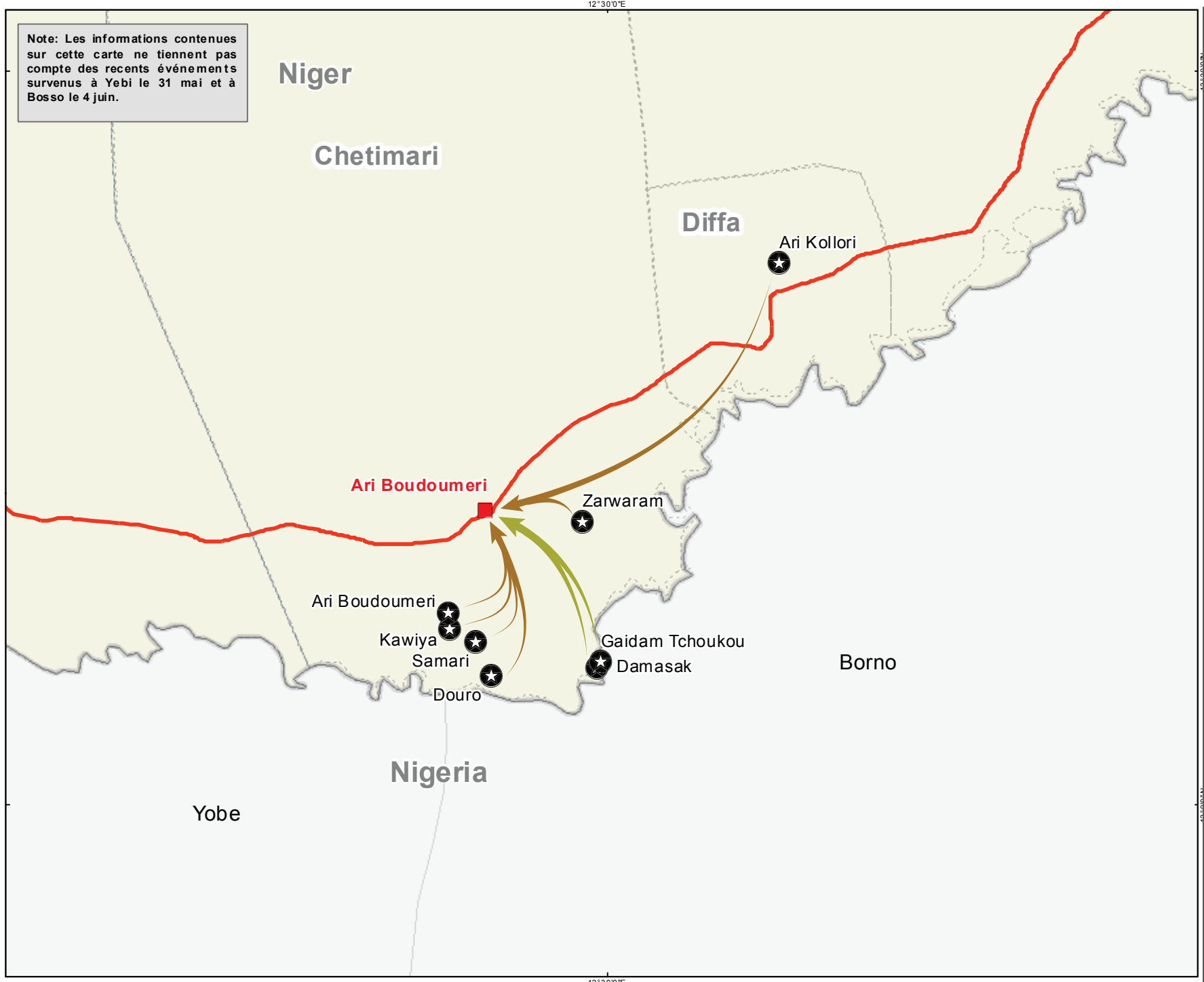
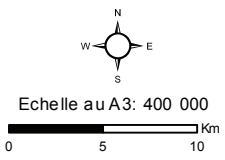


Note: Les informations contenues sur cette carte ne tiennent pas compte des recents événements survenus à Yebi le 31 mai et à Bosso le 4 juin.



- Frontière Internationale
- Département
- Commune
- Etat Nigeria
- Lac Tchad
- Route RN1
- Site spontané
- Localité d'origine



Sources des données: REACH
Limites administratives: OCHA
Système de coordonnées : WGS 1984
Fichier : REACH_NER_Diffa_SitesSpontanés_AriBoudoumeri_OrigineGéo_6Juin2016_a4_v1
Contact : niamey.gis@acted.org

Note: Les données, désignations ou frontières utilisées dans cette carte ne sont pas garanties sans erreur et n'impliquent en aucun cas la responsabilité ni l'approbation de REACH, de ses partenaires ou organisations associées, ni des bailleurs de fond mentionnés sur cette carte.